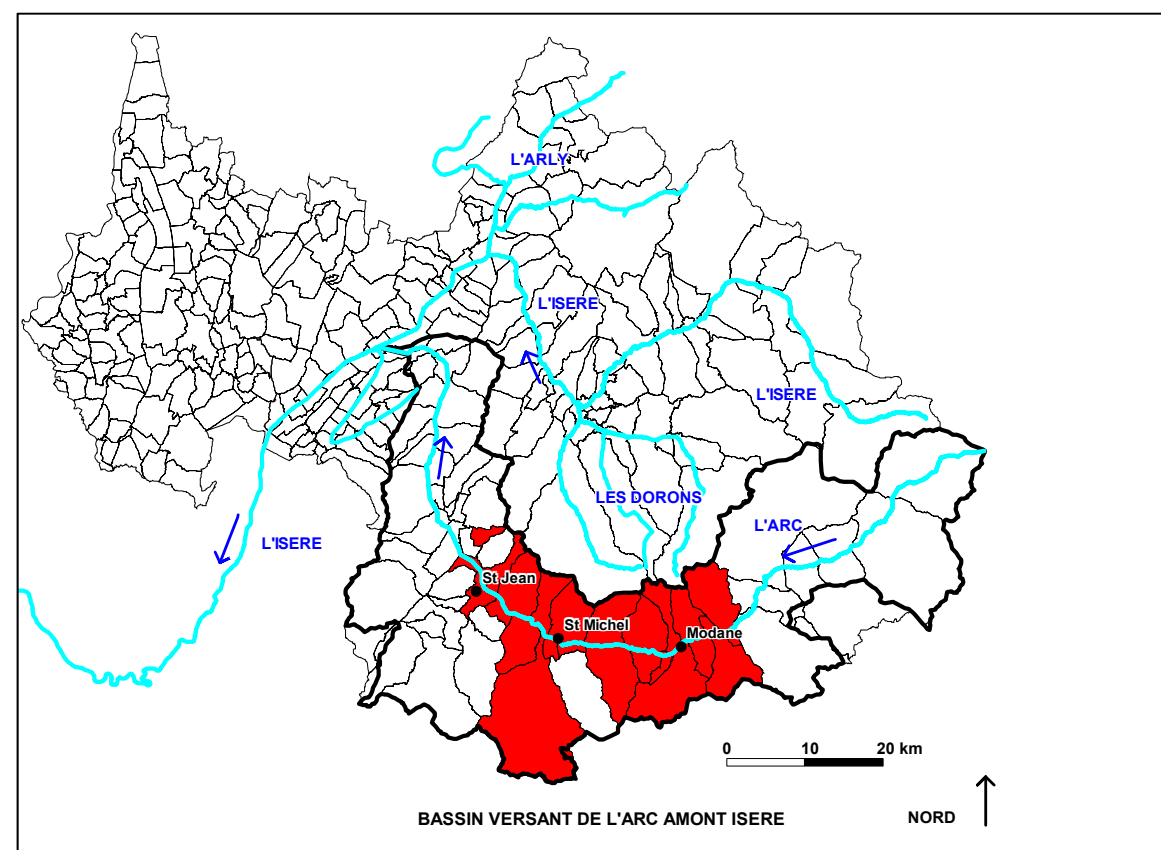


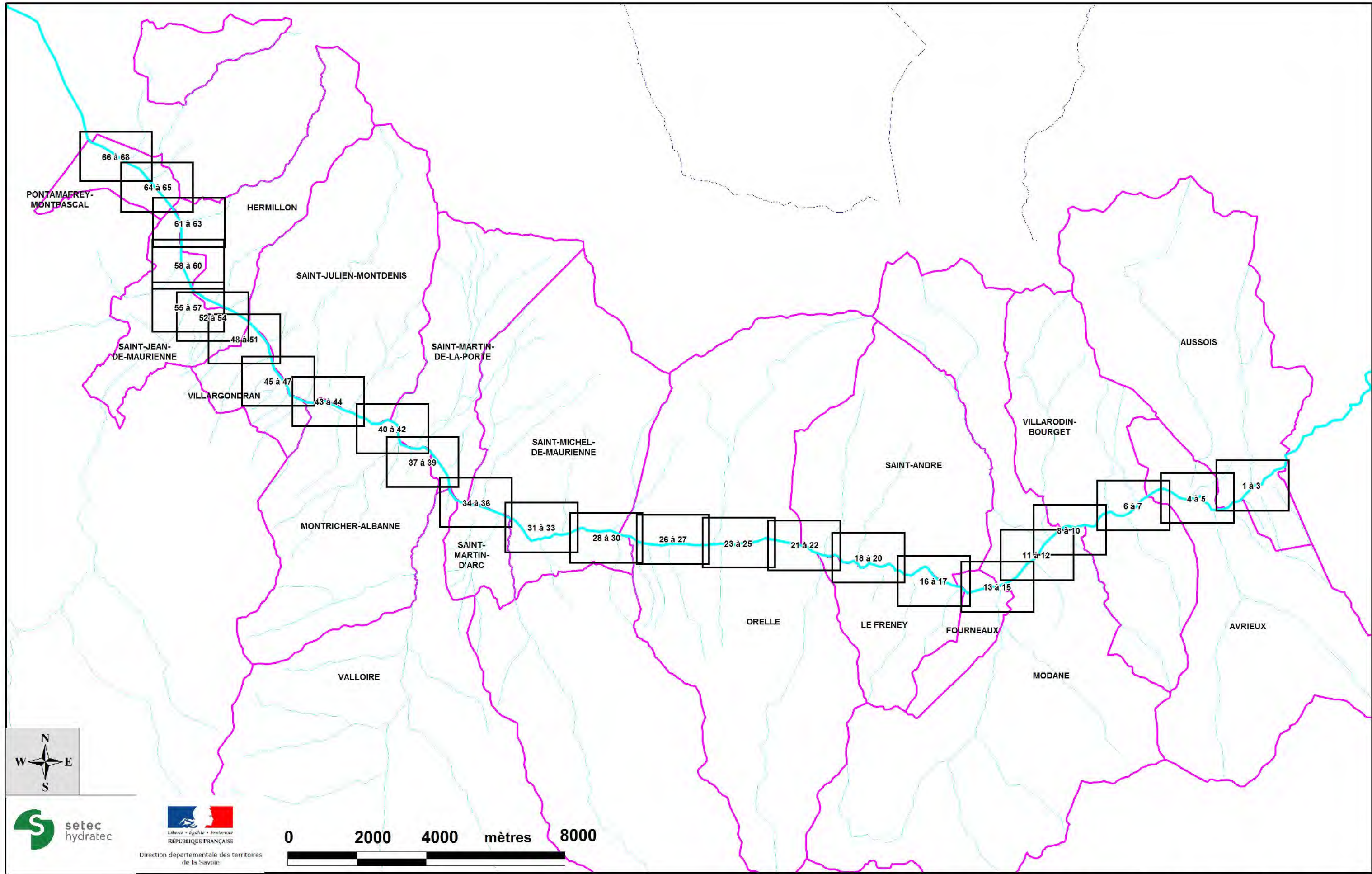
Plan de Prévention des Risques Inondation (PPRI) de l'Arc

Tronçon de Pontamafrey-Montpascal à Aussois




I.3 Plans de zonage réglementaire (échelles : 1/5000 et 1/2000)

Dossier approuvé le 24 juillet 2019



Direction départementale des territoires de la Savoie

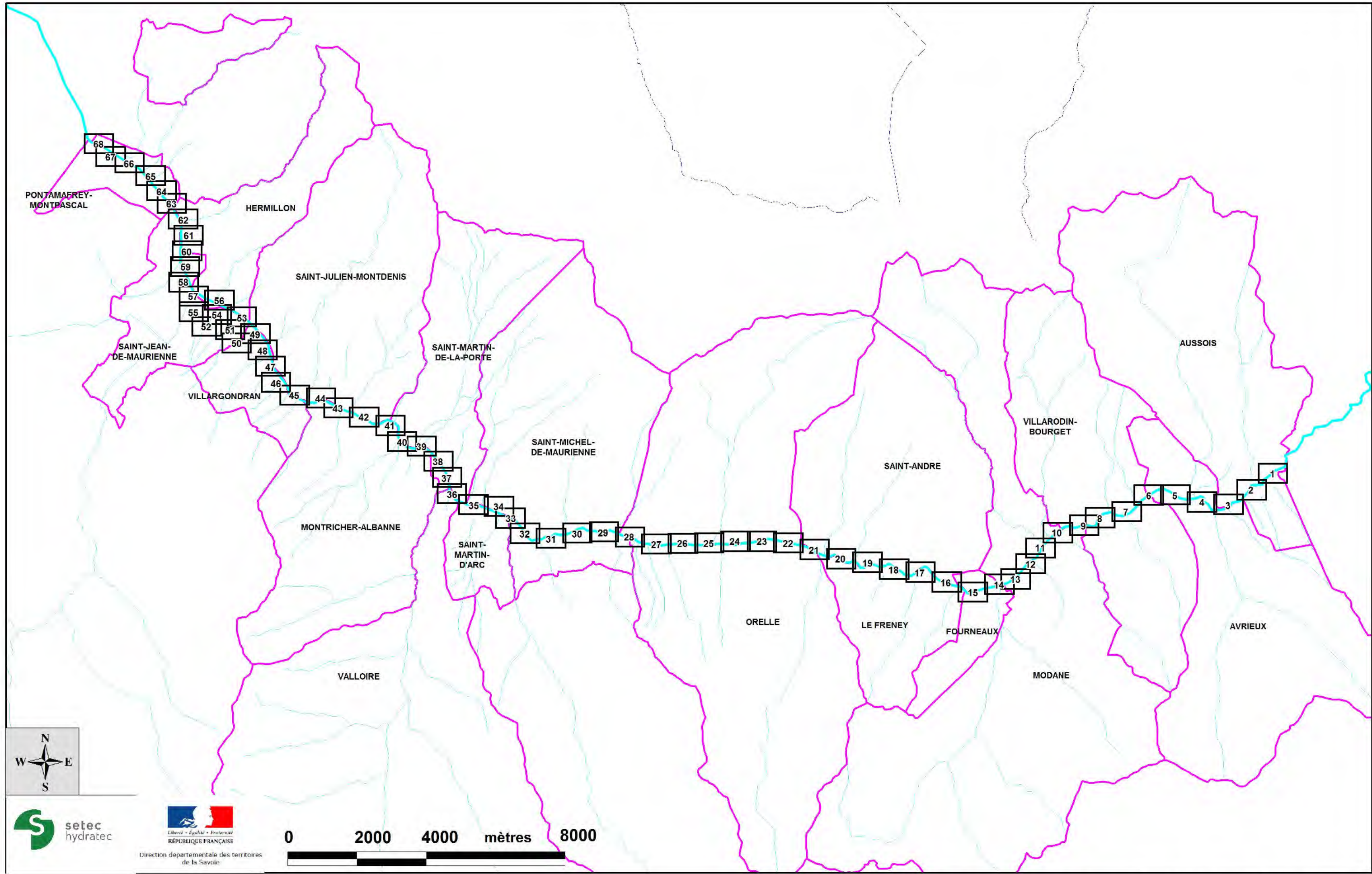


**PLAN DE PREVENTION DES RISQUES INONDATIONS DE L'ARC
TRONCON PONTAMAFREY (PK36.6) A AUSSOIS (PK82)**

Encartage
Echelle: 1 / 100 000

ENCARTAGE AU 1/5000

Juin 2018
N° affaire : 38223
38223_5000_zonage-v1
WOR



Direction départementale des territoires de la Savoie

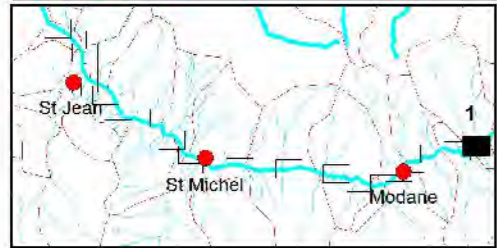
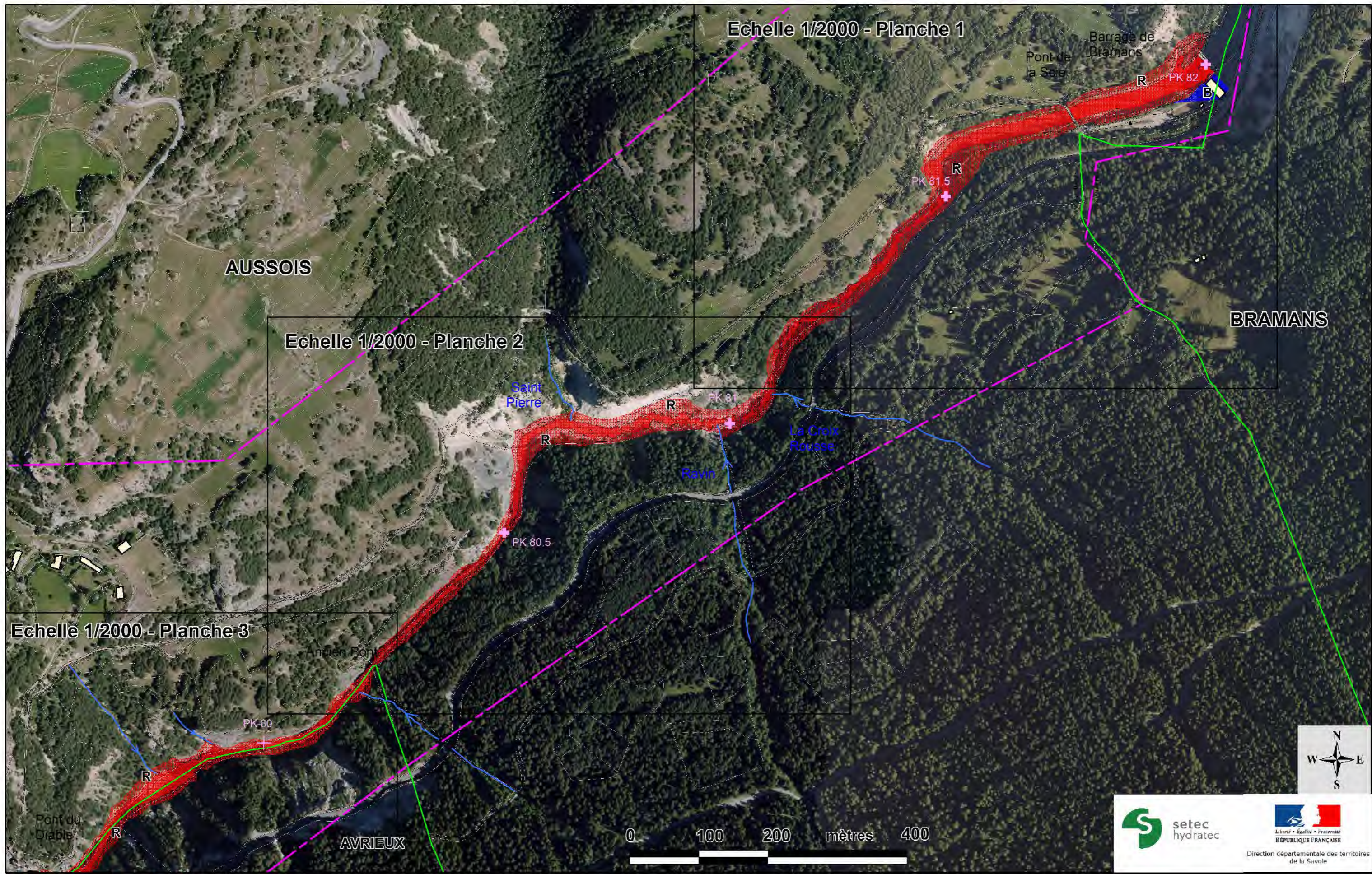
0 2000 4000 mètres 8000

**PLAN DE PREVENTION DES RISQUES INONDATIONS DE L'ARC
TRONCON PONTAMAFREY (PK36.6) A AUSSOIS (PK82)**

Encartage
Echelle: 1 / 100 000

ENCARTAGE AU 1/2000

Juin 2018
N° affaire : 38223
38223_5000_zonage-v1
WOR

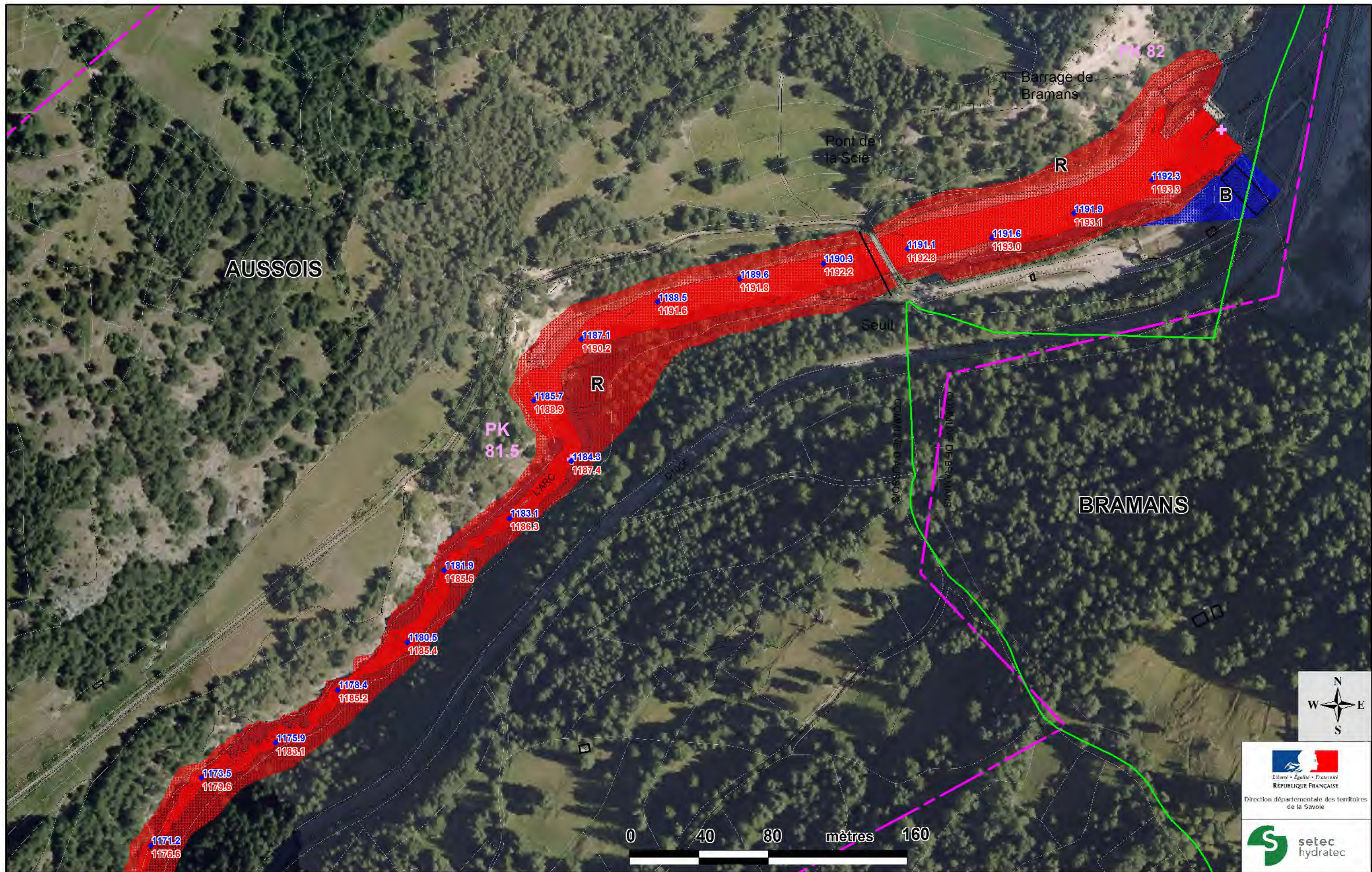


	Point kilométrique de l'Arc (km)	Zonage réglementaire		lit mineur de l'Arc et affluents et plan d'eau	
	Limites communales		ZONE ROUGE	830 m cote de référence PPRI dans le lit majeur	
	Digues prises en compte		ZONE BLEUE		480.1 Cote d'eau max dans le lit mineur
	Autres Digues (non prises en compte)		BANDE DE SECURITE (digue)	482.0 Cote de charge (Z+1.2*V ² /2g)	

PLAN DE PREVENTION DES RISQUES INONDATIONS DE L'ARC TRONCON PONTAMAFREY (PK36.6) A AUSOIS (PK82)

CARTOGRAPHIE DU ZONAGE RÉGLEMENTAIRE

Planches 1 à 3
Echelle: 1 / 5 000
Juin 2018
N° affaire : 38223
38223_5000_zonage-v1.WOR



- + 105.5 Point kilométrique de l'Arc (km)
- Périmètre de prescription du PPRI
- Limites communales
- Dignes prises en compte
- Autres Dignes (non prises en compte)

- Zonage réglementaire**
- R ZONE ROUGE
 - B ZONE BLEUE
 - Rd BANDE DE SECURITE (digue)

- lit mineur de l'Arc et affluents et plan d'eau
- 830 m cote de référence PPRI dans le lit majeur
- ◆ 480.1 / 482.0 Cote d'eau max dans le lit mineur Cote de charge ($Z+1.2 \cdot V^2/2g$)

<p>ATLAS DES ZONES INONDABLES DE L'ARC TRONCON PONTAMAFREY (PK36.6) A AUSOIS (PK82)</p>	<p>Planche 1 Echelle: 1 / 2 000 Mars 2018 N° affaire : 38223 38223_2000_zonage-v1 WOR</p>
<p>CARTOGRAPHIE DU ZONAGE RÉGLEMENTAIRE</p>	

Liberté • Égalité • Fraternité
 RÉPUBLIQUE FRANÇAISE
 Direction départementale des territoires
 de la Savoie



- + 105.5 Point kilométrique de l'Arc (km)
- Périmètre de prescription du PPRI
- Limites communales
- Dignes prises en compte
- Autres Dignes (non prises en compte)

- Zonage réglementaire**
- ZONE ROUGE
 - ZONE BLEUE
 - Rd BANDE DE SECURITE (digue)

- lit mineur de l'Arc et affluents et plan d'eau
- 830 m cote de référence PPRI dans le lit majeur
- ◆ 480.1 / 482.0 Cote d'eau max dans le lit mineur Cote de charge ($Z+1.2 \cdot V^2/2g$)

ATLAS DES ZONES INONDABLES DE L'ARC TRONCON PONTAMAFREY (PK36.6) A AUSSOIS (PK82)	Planche 2 Echelle: 1 / 2 000 Mars 2018 N° affaire : 38223 38223_2000_zonage-v1 WOR
CARTOGRAPHIE DU ZONAGE RÉGLEMENTAIRE	

Liberté • Égalité • Fraternité
 RÉPUBLIQUE FRANÇAISE
 Direction départementale des territoires
 de la Savoie



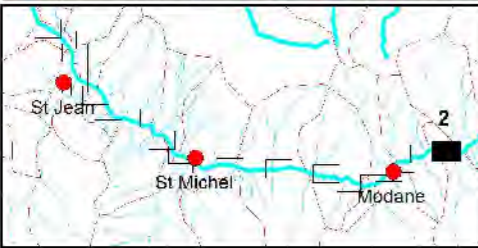
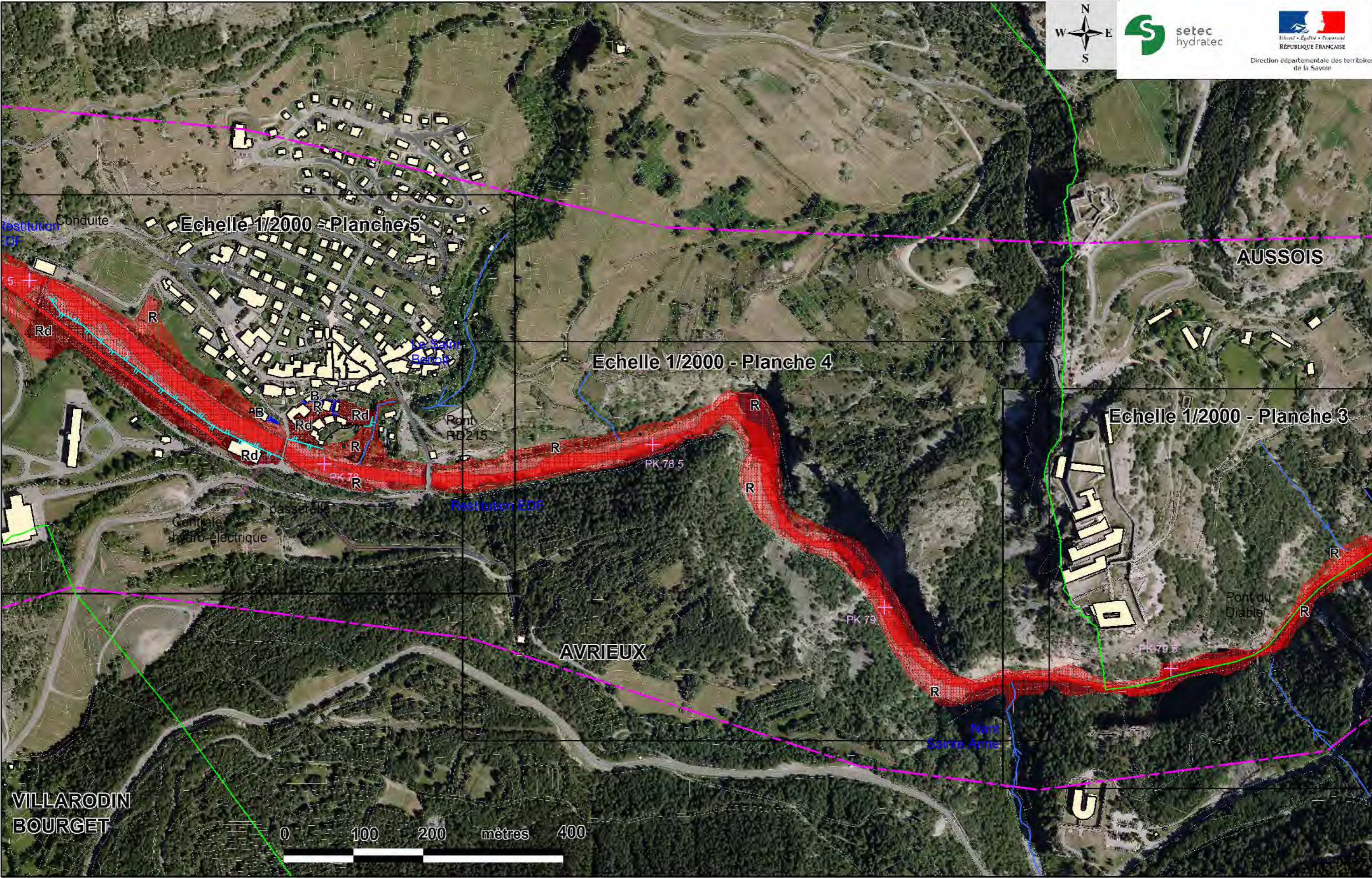

- + 105.5 Point kilométrique de l'Arc (km)
- Périmètre de prescription du PPRI
- Limites communales
- Dignes prises en compte
- Autres Dignes (non prises en compte)

- Zonage réglementaire**
- R ZONE ROUGE
 - B ZONE BLEUE
 - Rd BANDE DE SECURITE (digue)

- lit mineur de l'Arc et affluents et plan d'eau
- cote de référence PPRI dans le lit majeur
- ◆ 480.1 Cote d'eau max dans le lit mineur
- ◆ 482.0 Cote de charge ($Z+1.2 \cdot V^2/2g$)

<p>ATLAS DES ZONES INONDABLES DE L'ARC TRONCON PONTAMAFREY (PK36.6) A AUSOIS (PK82)</p>	<p>Planche 3 Echelle: 1 / 2 000 Mars 2018</p>
<p>CARTOGRAPHIE DU ZONAGE RÉGLEMENTAIRE</p>	
<p>N° affaire : 38223 38223_2000_zonage-v1 WOR</p>	

Liberté • Égalité • Fraternité
 RÉPUBLIQUE FRANÇAISE
 Direction départementale des territoires
 de la Savoie



	Point kilométrique de l'Arc (km)	Zonage réglementaire		lit mineur de l'Arc et affluents et plan d'eau
	Limites communales		830 m	cote de référence PPRI dans le lit majeur
	Digues prises en compte			Cote d'eau max dans le lit mineur
	Autres Digues (non prises en compte)		480.1	Cote de charge (Z+1.2*V ² /2g)
			482.0	

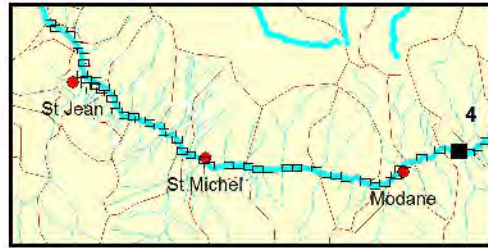
PLAN DE PREVENTION DES RISQUES INONDATIONS DE L'ARC TRONCON PONTAMAFREY (PK36.6) A AUSSOIS (PK82)

CARTOGRAPHIE DU ZONAGE RÉGLEMENTAIRE

Planches 4 à 5
Echelle: 1 / 5 000
Juin 2018
N° affaire : 38223
38223_5000_zonage-v1.WOR




 RÉPUBLIQUE FRANÇAISE
 Direction départementale des territoires de la Savoie

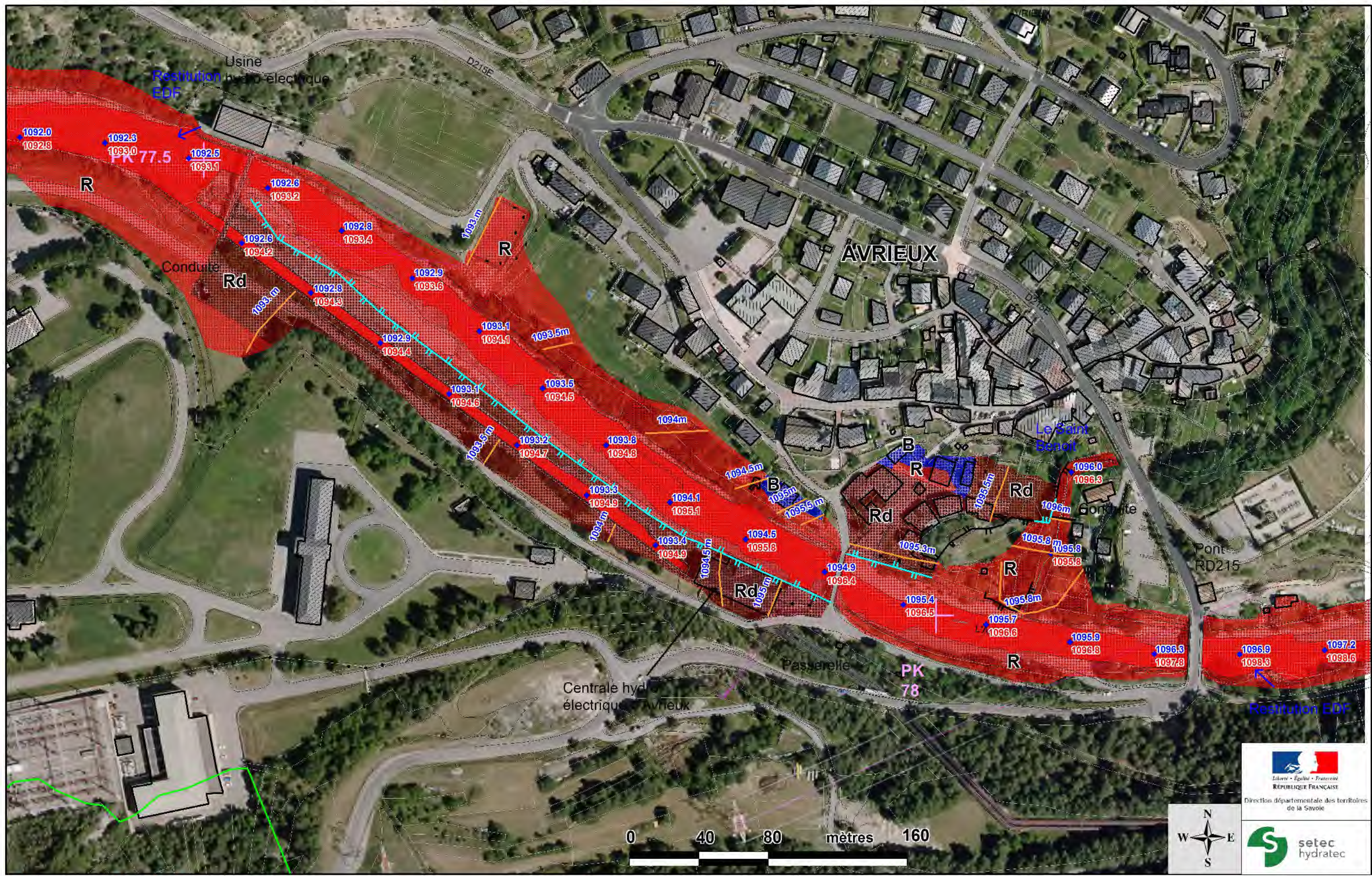








<ul style="list-style-type: none">  105.5 Point kilométrique de l'Arc (km)  Périmètre de prescription du PPRI  Limites communales  Dignes prises en compte  Autres Dignes (non prises en compte) 	<p>Zonage réglementaire</p> <ul style="list-style-type: none">  ZONE ROUGE  ZONE BLEUE  BANDE DE SECURITE (digue) 	<ul style="list-style-type: none">  lit mineur de l'Arc et affluents et plan d'eau  830 m cote de référence PPRI dans le lit majeur  480.1 Cote d'eau max dans le lit mineur  482.0 Cote de charge ($Z+1.2 \cdot V^2/2g$)
--	---	--

ATLAS DES ZONES INONDABLES DE L'ARC
TRONCON PONTAMAFREY (PK36.6) A AUSSOIS (PK82)





CARTOGRAPHIE DU ZONAGE RÉGLEMENTAIRE

Planche 4
 Echelle: 1 / 2 000
 Mars 2018
 N° affaire : 38223
 38223_2000_zonage-v1
 WOR



-  Point kilométrique de l'Arc (km)
-  Périmètre de prescription du PPRI
-  Limites communales
-  Dignes prises en compte
-  Autres Dignes (non prises en compte)

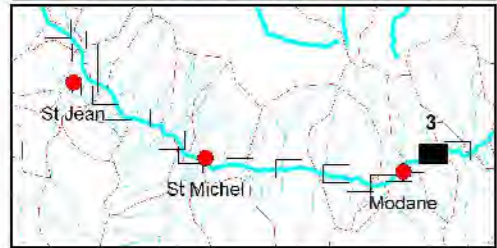
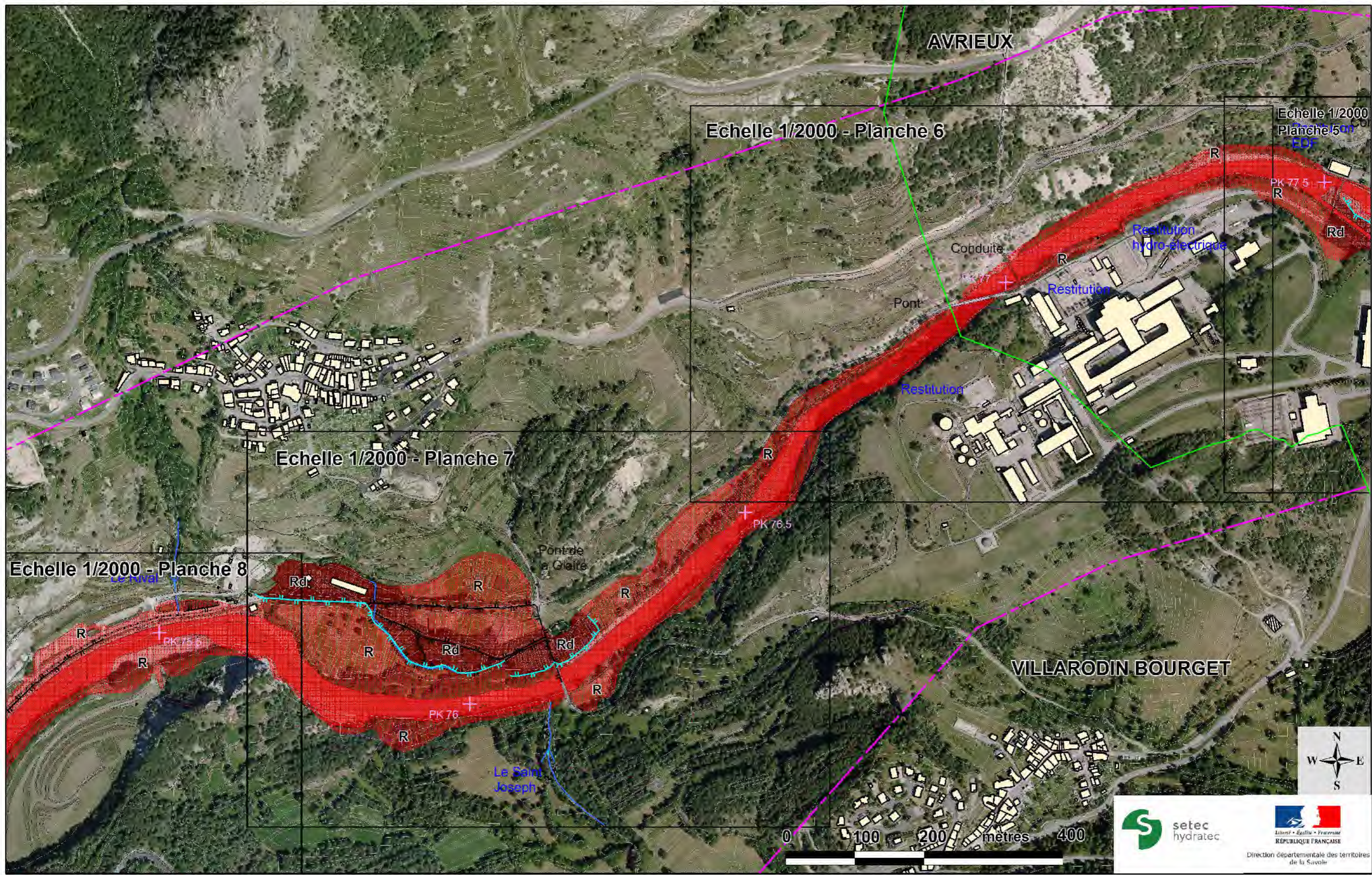
- Zonage réglementaire**
-  ZONE ROUGE
 -  ZONE BLEUE
 -  BANDE DE SECURITE (digue)

-  lit mineur de l'Arc et affluents et plan d'eau
-  830 m cote de référence PPRI dans le lit majeur
-  480.1 Cote d'eau max dans le lit mineur
-  482.0 Cote de charge ($Z+1.2 \cdot V^2/2g$)

ATLAS DES ZONES INONDABLES DE L'ARC
TRONCON PONTAMAFREY (PK36.6) A AUSSOIS (PK82)

CARTOGRAPHIE DU ZONAGE RÉGLEMENTAIRE

Planche 5
 Echelle: 1 / 2 000
 Mars 2018
 N° affaire : 38223
 38223_2000_zonage-v1
 WOR



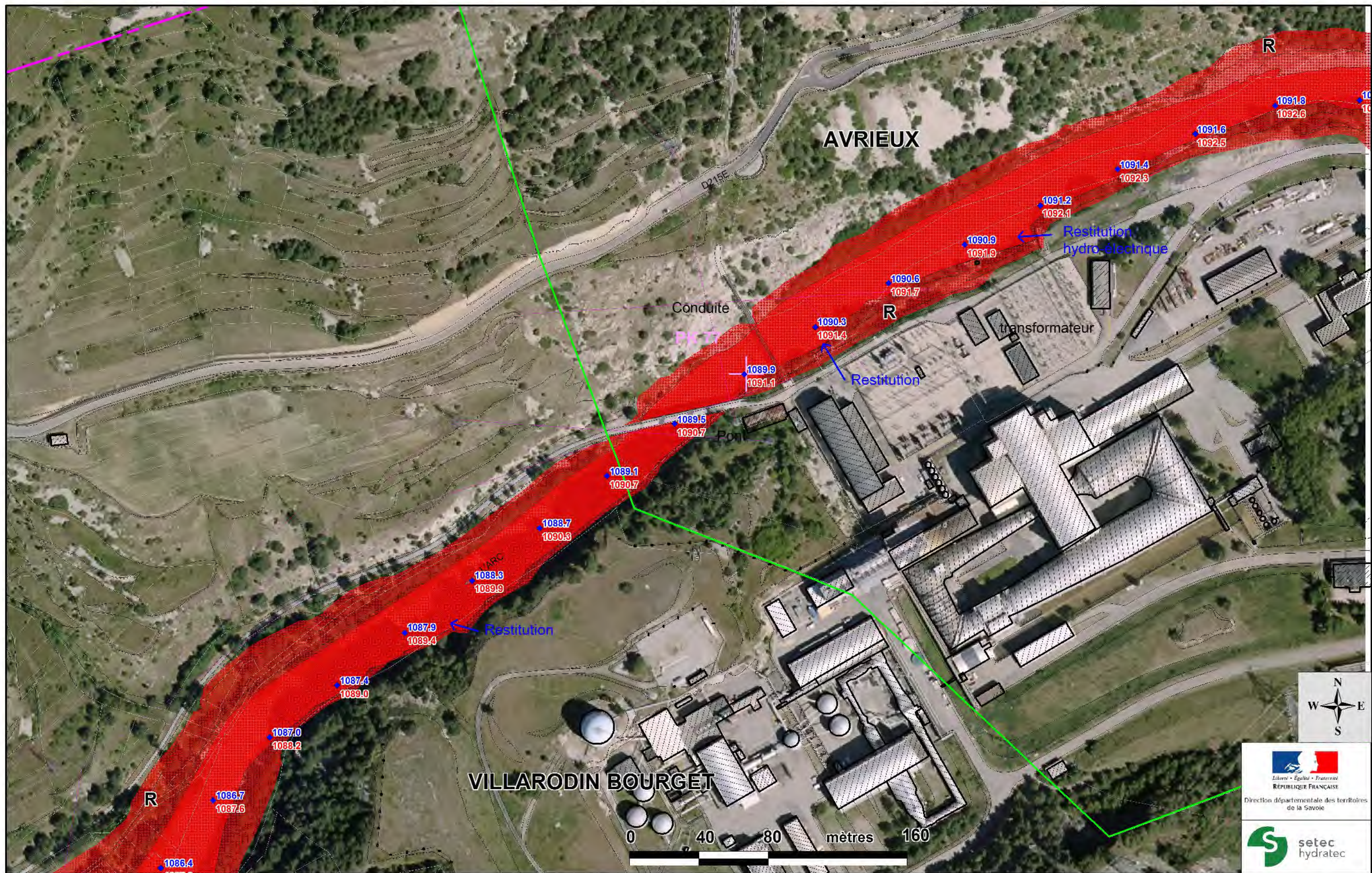
Point kilométrique de l'Arc (km)	Zonage réglementaire	lit mineur de l'Arc et affluents et plan d'eau
Limites communales	ZONE ROUGE	830 m cote de référence PPRI dans le lit majeur
Dignes prises en compte	ZONE BLEUE	480.1 Cote d'eau max dans le lit mineur
Autres Dignes (non prises en compte)	BANDE DE SECURITE (digue)	482.0 Cote de charge (Z+1.2*V²/2g)

PLAN DE PREVENTION DES RISQUES INONDATIONS DE L'ARC TRONCON PONTAMAFREY (PK36.6) A AUSSOIS (PK82)

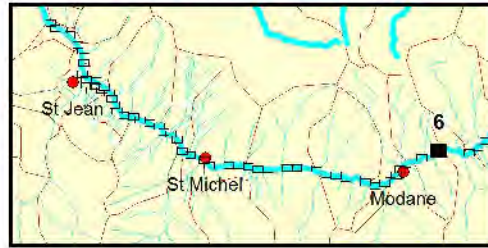
CARTOGRAPHIE DU ZONAGE RÉGLEMENTAIRE

Planches 6 à 7
Echelle: 1 / 5 000
Juin 2018
N° affaire : 38223
38223_5000_zonage-v1.WOR

setec hydratec
Liberté • Égalité • Fraternité
RÉPUBLIQUE FRANÇAISE
Direction départementale des territoires de la Savoie



Liberté • Égalité • Fraternité
RÉPUBLIQUE FRANÇAISE
Direction départementale des territoires
de la Savoie



- 105.5 Point kilométrique de l'Arc (km)
- Périmètre de prescription du PPRI
- Limites communales
- Digues prises en compte
- Autres Digues (non prises en compte)

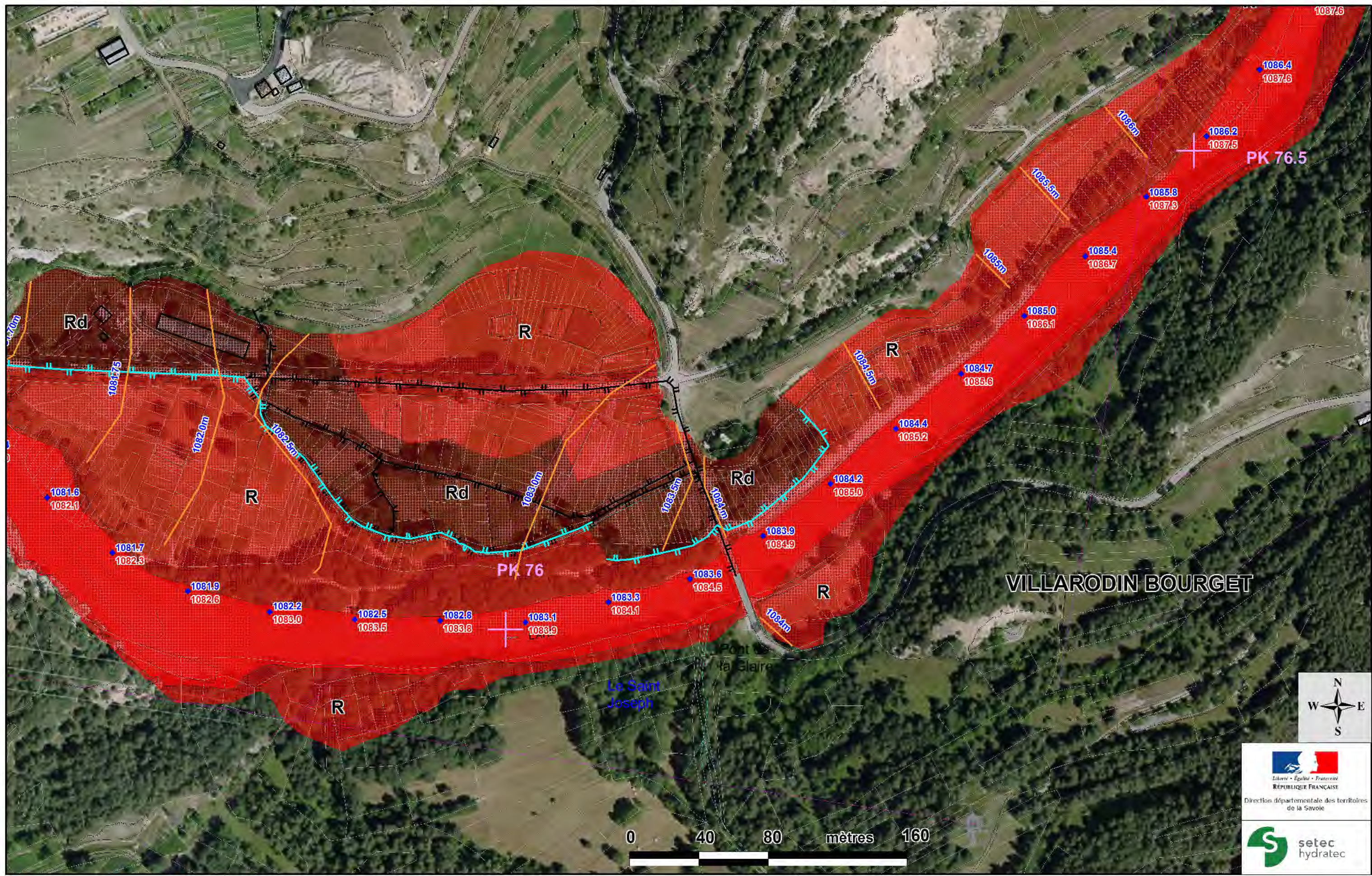
- Zonage réglementaire**
- R** ZONE ROUGE
 - B** ZONE BLEUE
 - Rd** BANDE DE SECURITE (digue)

- lit mineur de l'Arc et affluents et plan d'eau
- 830 m cote de référence PPRI dans le lit majeur
- 480.1 Cote d'eau max dans le lit mineur
- 482.0 Cote de charge ($Z+1.2 \cdot V^2/2g$)

**ATLAS DES ZONES INONDABLES DE L'ARC
TRONCON PONTAMAFREY (PK36.6) A AUSSOIS (PK82)**

CARTOGRAPHIE DU ZONAGE RÉGLEMENTAIRE

Planche 6
Echelle: 1 / 2 000
Mars 2018
N° affaire : 38223
38223_2000_zonage-v1
WOR



- + 106.5 Point kilométrique de l'Arc (km)
- Périimètre de prescription du PPRI
- Limites communales
- Dignes prises en compte
- Autres Dignes (non prises en compte)

- Zonage réglementaire**
- ZONE ROUGE
 - ZONE BLEUE
 - BANDE DE SECURITE (digue)

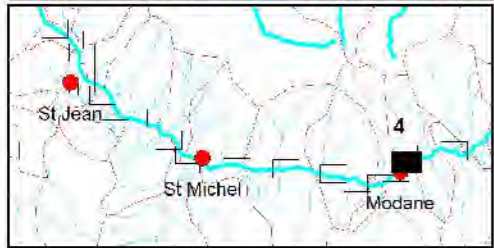
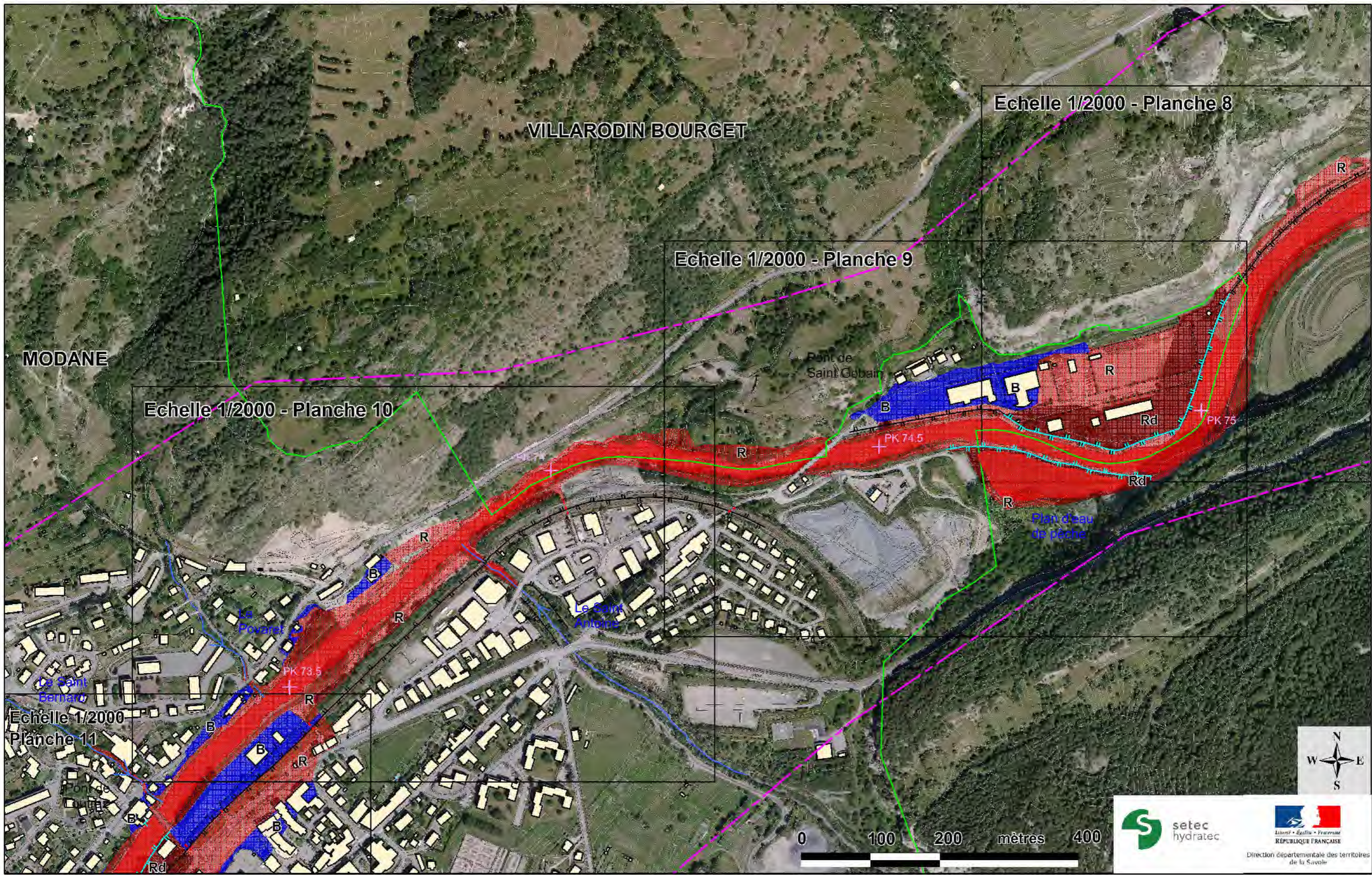
- lit mineur de l'Arc et affluents et plan d'eau
- 830 m cote de référence PPRI dans le lit majeur
- 480.1
482.0 Cote d'eau max dans le lit mineur
Cote de charge ($Z+1.2*V^2/2g$)

<p>ATLAS DES ZONES INONDABLES DE L'ARC TRONCON PONTAMAFREY (PK36.6) A AUSSOIS (PK82)</p>	<p>Planche 7 Echelle: 1 / 2 000 Mars 2018 N° affaire : 38223 38223_2000_zonage-v1 WOR</p>
<p>CARTOGRAPHIE DU ZONAGE RÉGLEMENTAIRE</p>	

Liberté • Égalité • Fraternité
 RÉPUBLIQUE FRANÇAISE

Direction départementale des territoires
 de la Savoie

setec
hydratec

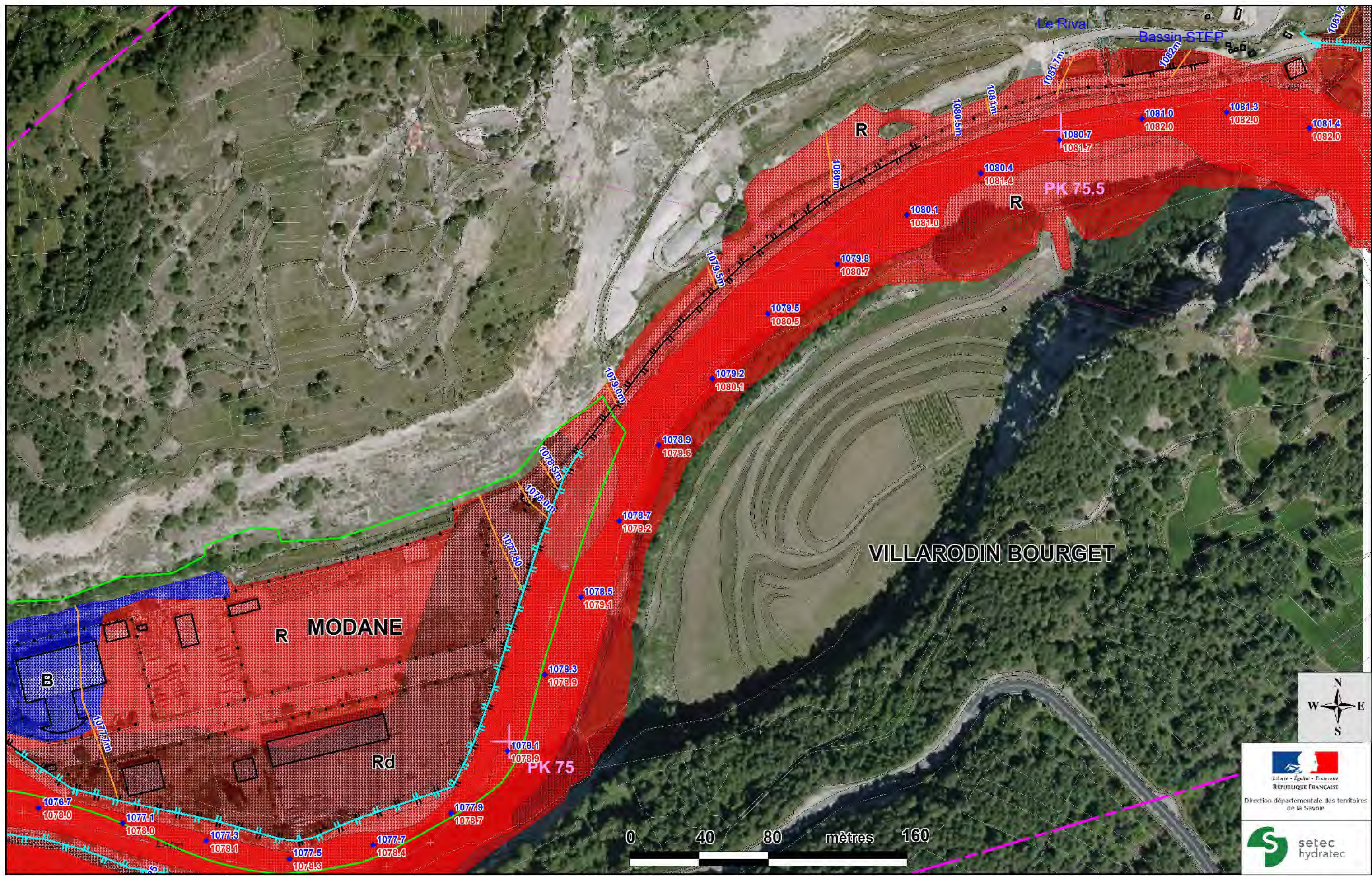


	Point kilométrique de l'Arc (km)	Zonage réglementaire		lit mineur de l'Arc et affluents et plan d'eau	
	Limites communales		ZONE ROUGE	830 m cote de référence PPRI dans le lit majeur	
	Digues prises en compte		ZONE BLEUE		480.1 Cote d'eau max dans le lit mineur
	Autres Digues (non prises en compte)		BANDE DE SECURITE (digue)	482.0 Cote de charge (Z+1.2*V ² /2g)	

PLAN DE PREVENTION DES RISQUES INONDATIONS DE L'ARC TRONCON PONTAMAFREY (PK36.6) A AUSSOIS (PK82)

CARTOGRAPHIE DU ZONAGE RÉGLEMENTAIRE

Planches 8 à 10
Echelle: 1 / 5 000
Juin 2018
N° affaire : 38223
38223_5000_zonage-v1.WOR



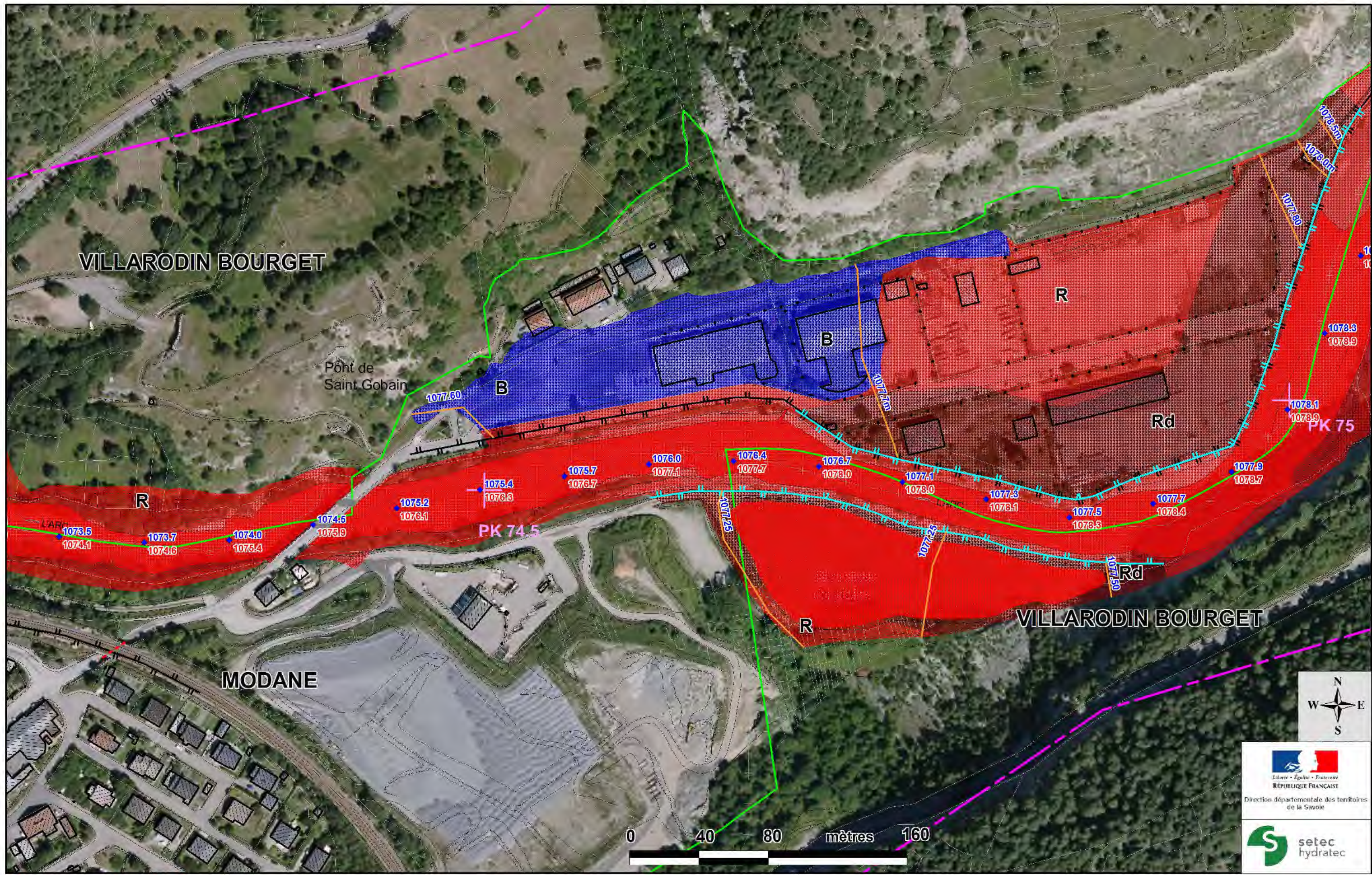
- Point kilométrique de l'Arc (km)
- Périmètre de prescription du PPRI
- Limites communales
- Dignes prises en compte
- Autres Dignes (non prises en compte)

- Zonage réglementaire**
- ZONE ROUGE
 - ZONE BLEUE
 - BANDE DE SECURITE (digue)

- lit mineur de l'Arc et affluents et plan d'eau
- 830 m cote de référence PPRI dans le lit majeur
- 480.1 Cote d'eau max dans le lit mineur
- 482.0 Cote de charge ($Z+1.2 \cdot V^2/2g$)

ATLAS DES ZONES INONDABLES DE L'ARC TRONCON PONTAMAFREY (PK36.6) A AUSSOIS (PK82)	Planche 8 Echelle: 1 / 2 000 Mars 2018 N° affaire : 38223 38223_2000_zonage-v1 WOR
CARTOGRAPHIE DU ZONAGE RÉGLEMENTAIRE	

Liberté • Égalité • Fraternité
 RÉPUBLIQUE FRANÇAISE
 Direction départementale des territoires
 de la Savoie

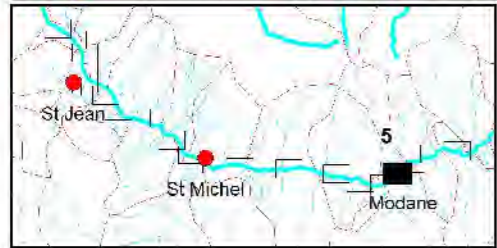


- - - Point kilométrique de l'Arc (km)
- - - Périmètre de prescription du PPRI
- Limites communales
- Dignes prises en compte
- Autres Dignes (non prises en compte)

- Zonage réglementaire**
- ZONE ROUGE
 - ZONE BLEUE
 - BANDE DE SECURITE (digue)

- lit mineur de l'Arc et affluents et plan d'eau
- 830 m cote de référence PPRI dans le lit majeur
- ◆ 480.1 Cote d'eau max dans le lit mineur
- ◆ 482.0 Cote de charge ($Z+1.2 \cdot V^2/2g$)

ATLAS DES ZONES INONDABLES DE L'ARC TRONCON PONTAMAFREY (PK36.6) A AUSSOIS (PK82)	Planche 9 Echelle: 1 / 2 000 Mars 2018 N° affaire : 38223 38223_2000_zonage-v1 WOR
CARTOGRAPHIE DU ZONAGE RÉGLEMENTAIRE	

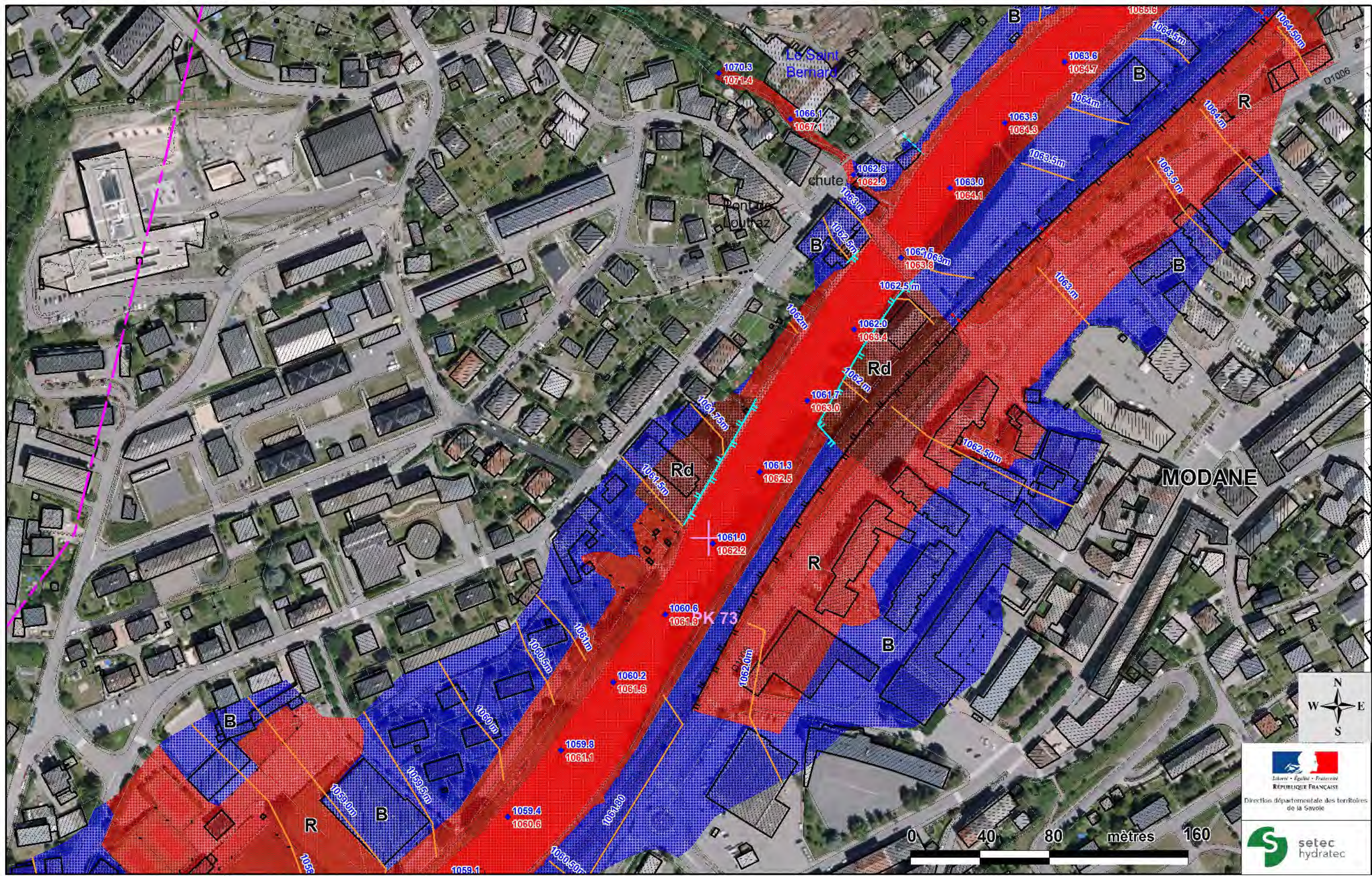


Zonage réglementaire	
	Point kilométrique de l'Arc (km)
	Limites communales
	Digues prises en compte
	Autres Digues (non prises en compte)
	ZONE ROUGE
	ZONE BLEUE
	BANDE DE SECURITE (digue)
	lit mineur de l'Arc et affluents et plan d'eau
	830 m cote de référence PPRi dans le lit majeur
	480.1 Cote d'eau max dans le lit mineur
	482.0 Cote de charge (Z+1.2*V ² /2g)

PLAN DE PREVENTION DES RISQUES INONDATIONS DE L'ARC TRONCON PONTAMAFREY (PK36.6) A AUSSOIS (PK82)

CARTOGRAPHIE DU ZONAGE RÉGLEMENTAIRE

Planches 11 à 12
Echelle: 1 / 5 000
Juin 2018
N° affaire : 38223
38223_5000_zonage-v1.WOR



- Point kilométrique de l'Arc (km)
- Périmètre de prescription du PPRI
- Limites communales
- Dignes prises en compte
- Autres Dignes (non prises en compte)

- Zonage réglementaire**
- ZONE ROUGE
 - ZONE BLEUE
 - BANDE DE SECURITE (digue)

- lit mineur de l'Arc et affluents et plan d'eau
- 830 m cote de référence PPRI dans le lit majeur
- 480.1 Cote d'eau max dans le lit mineur
- 482.0 Cote de charge ($Z+1.2 \cdot V^2/2g$)

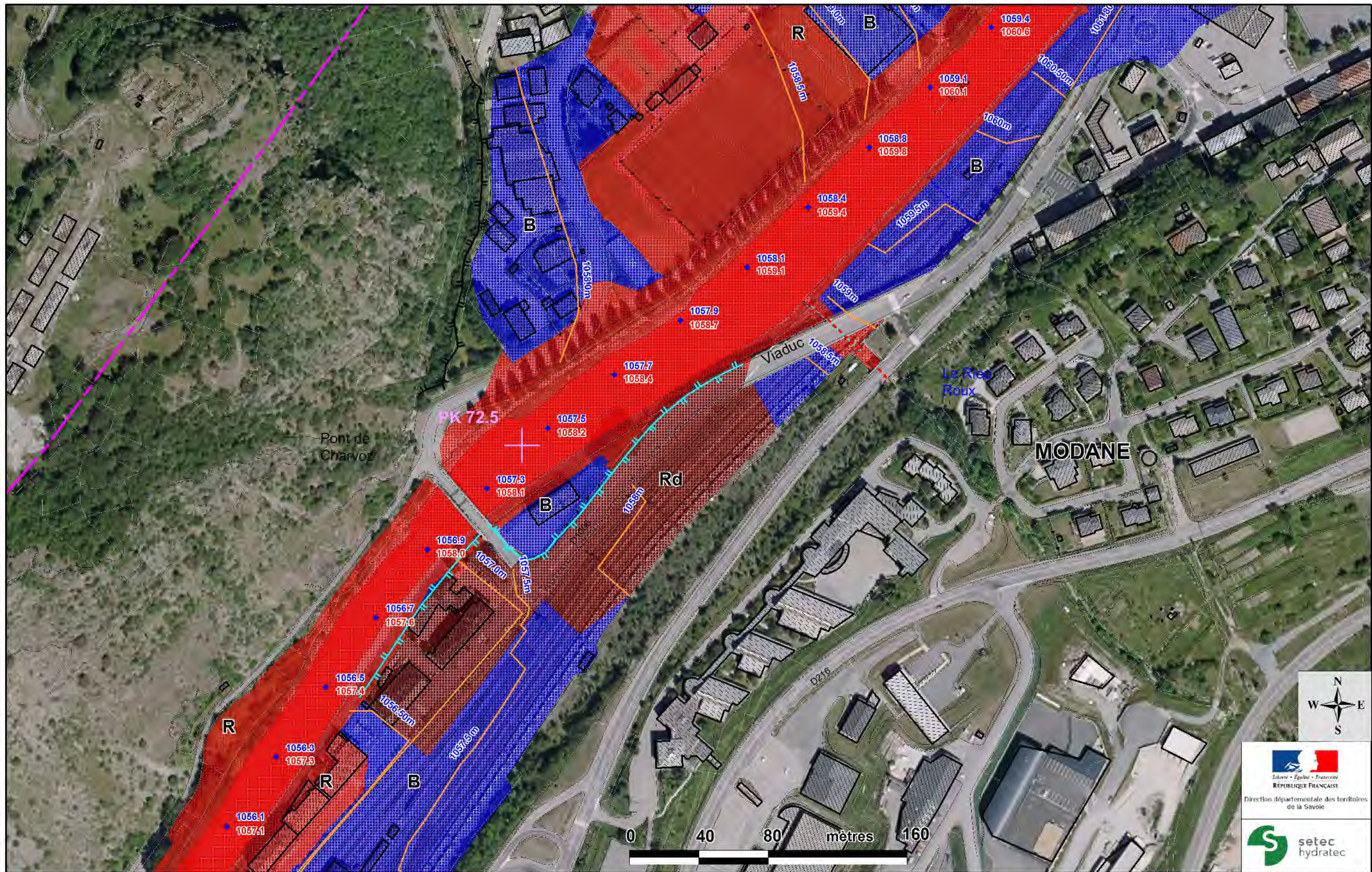
**ATLAS DES ZONES INONDABLES DE L'ARC
TRONCON PONTAMAFREY (PK36.6) A AUSSOIS (PK82)**

CARTOGRAPHIE DU ZONAGE RÉGLEMENTAIRE

Planche 11
Echelle: 1 / 2 000
Mars 2018
N° affaire : 38223
38223_2000_zonage-v1
WOR

Liberté • Égalité • Fraternité
REPUBLIQUE FRANÇAISE
Direction départementale des territoires
de la Savoie

setec
hydratec



- Point kilométrique de l'Arc (km)
- Périmètre de prescription du PPRI
- Limites communales
- Dignes prises en compte
- Autres Dignes (non prises en compte)

- Zonage réglementaire**
- ZONE ROUGE
 - ZONE BLEUE
 - BANDE DE SECURITE (digue)

- lit mineur de l'Arc et affluents et plan d'eau
- 830 m cote de référence PPRI dans le lit majeur
- 480.1 Cote d'eau max dans le lit mineur
- 482.0 Cote de charge ($Z+1.2 \cdot V^2/2g$)

ATLAS DES ZONES INONDABLES DE L'ARC
TRONCON PONTAMAFREY (PK36.6) A AUSSOIS (PK82)

CARTOGRAPHIE DU ZONAGE RÉGLEMENTAIRE

Planche 12

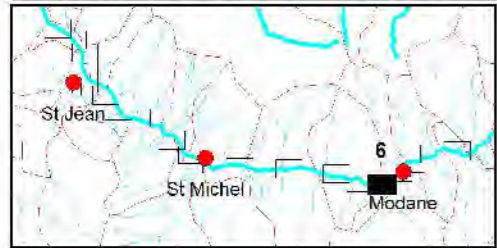
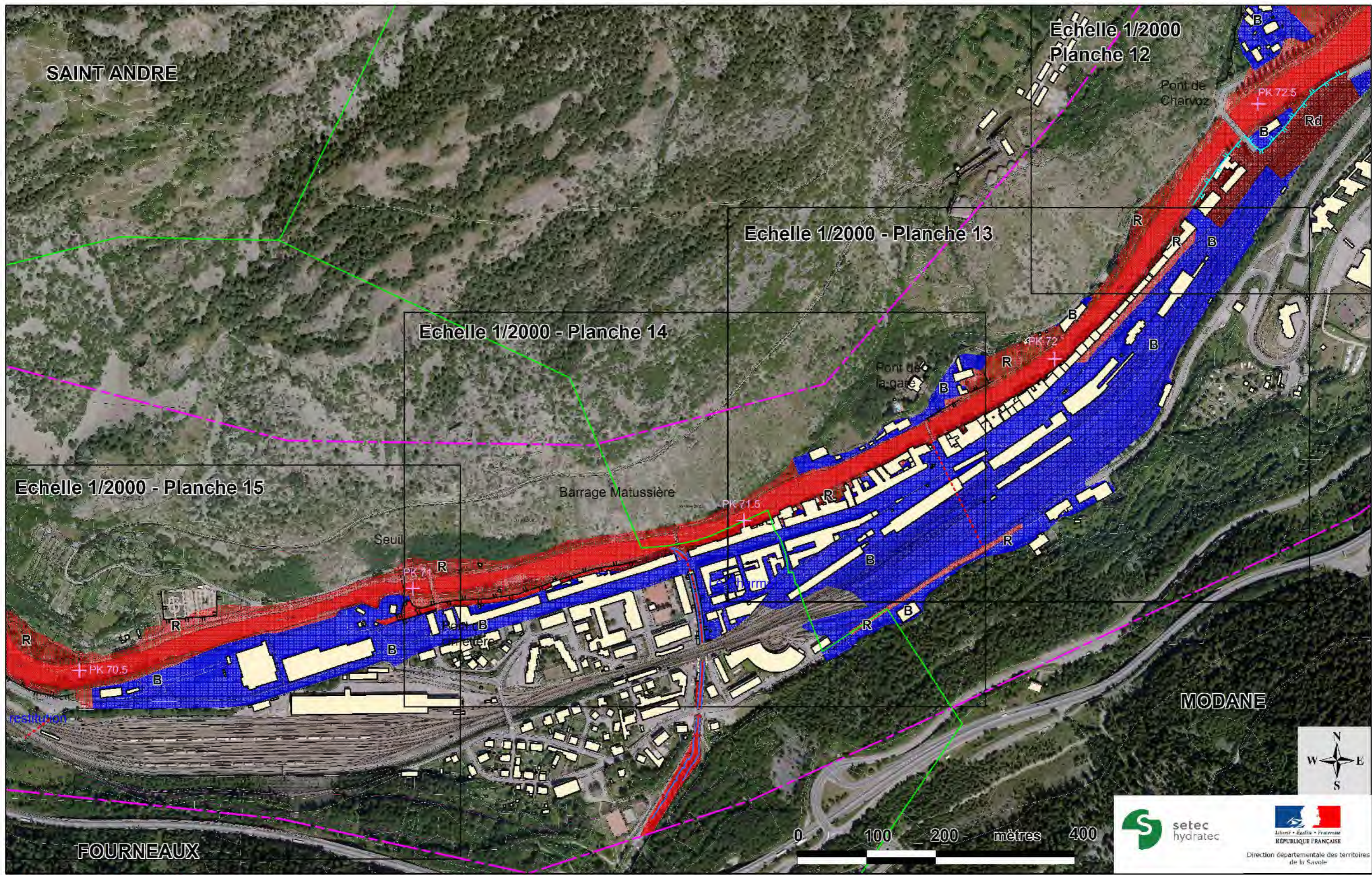
Echelle: 1 / 2 000

Mars 2018

N° affaire : 38223
38223_2000_zonage-v1
WOR

REPUBLIQUE FRANÇAISE

Direction départementale des territoires de la Savoie



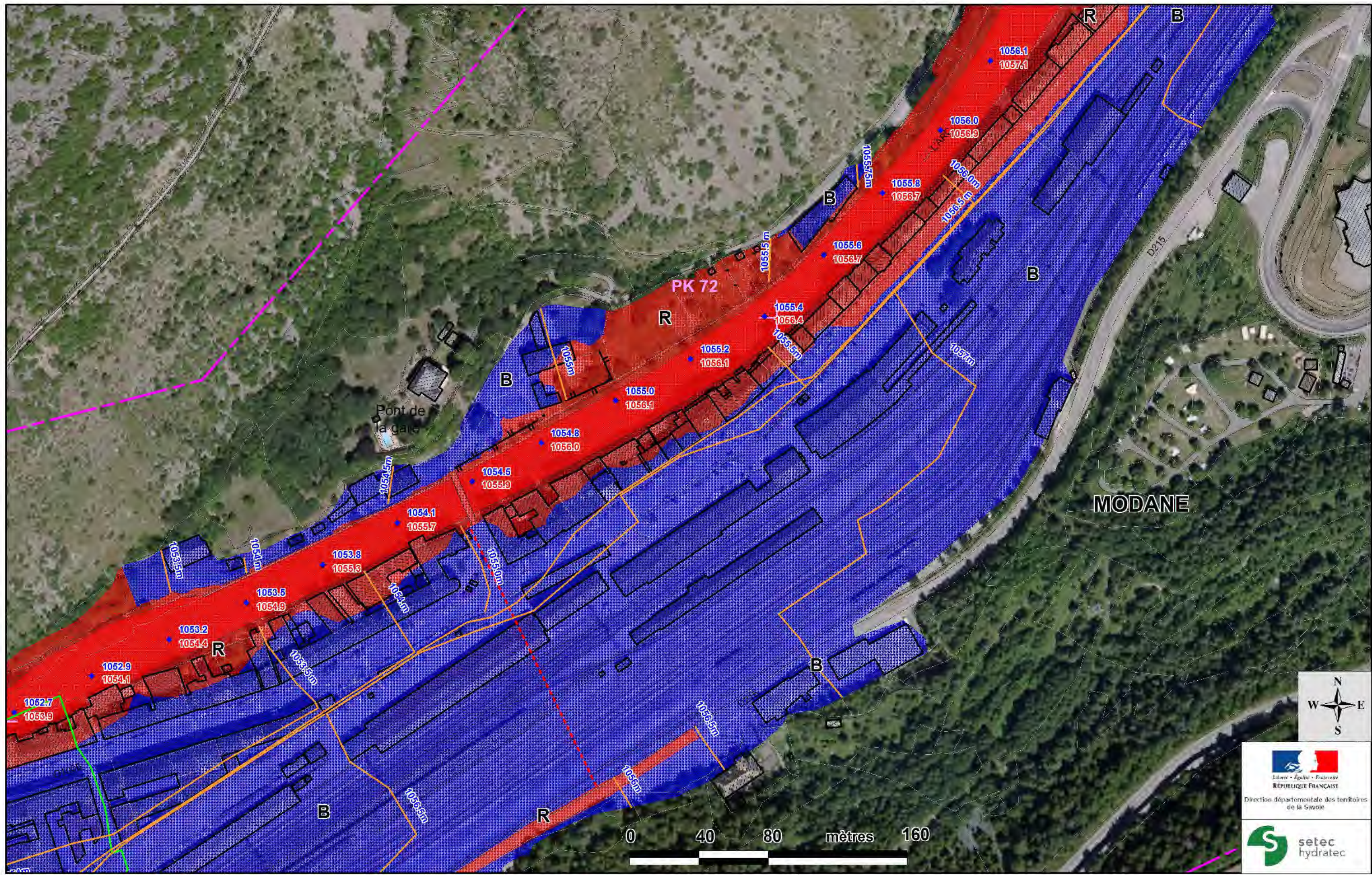
	Point kilométrique de l'Arc (km)	Zonage réglementaire		lit mineur de l'Arc et affluents et plan d'eau	
	Limites communales		ZONE ROUGE	830 m cote de référence PPRI dans le lit majeur	
	Digues prises en compte		ZONE BLEUE		Cote d'eau max dans le lit mineur
	Autres Digues (non prises en compte)		BANDE DE SECURITE (digue)	480.1 Cote de charge (Z+1.2*V ² /2g)	
				482.0	

PLAN DE PREVENTION DES RISQUES INONDATIONS DE L'ARC TRONCON PONTAMAFREY (PK36.6) A AUSSOIS (PK82)

CARTOGRAPHIE DU ZONAGE RÉGLEMENTAIRE

Planches 13 à 15
Echelle: 1 / 5 000
Juin 2018
N° affaire : 38223
38223_5000_zonage-v1.WOR

setec hydratec
Liberté • Égalité • Fraternité
RÉPUBLIQUE FRANÇAISE
Direction départementale des territoires de la Savoie



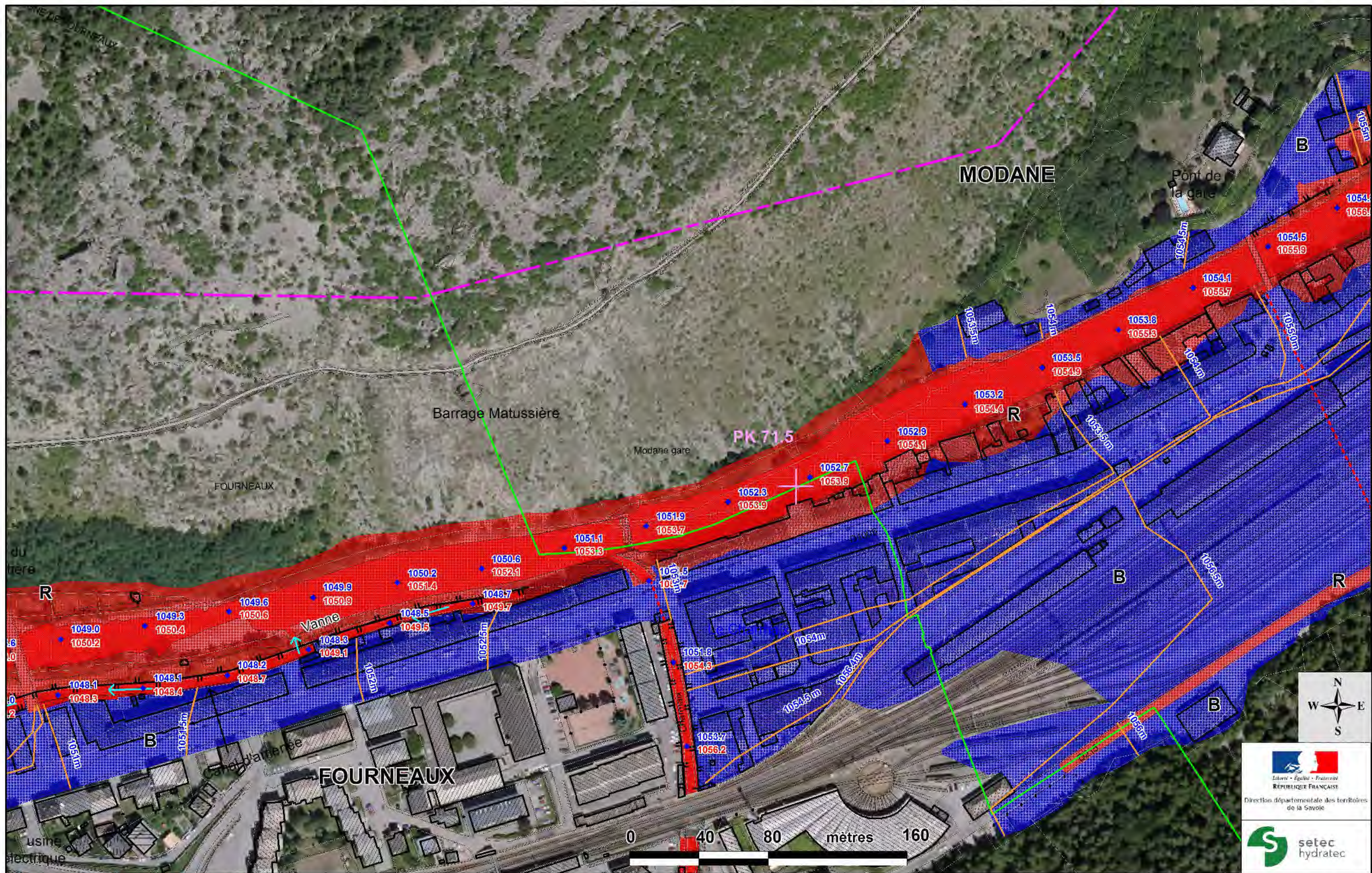
- Point kilométrique de l'Arc (km)
- Périmètre de prescription du PPRI
- Limites communales
- Dignes prises en compte
- Autres Dignes (non prises en compte)

- Zonage réglementaire**
- ZONE ROUGE
 - ZONE BLEUE
 - BANDE DE SECURITE (digue)

- lit mineur de l'Arc et affluents et plan d'eau
- 830 m cote de référence PPRI dans le lit majeur
- 480.1 Cote d'eau max dans le lit mineur
- 482.0 Cote de charge ($Z+1.2*V^2/2g$)

<p>ATLAS DES ZONES INONDABLES DE L'ARC TRONCON PONTAMAFREY (PK36.6) A AUSSOIS (PK82)</p>	<p>Planche 13 Echelle: 1 / 2 000 Mars 2018 N° affaire : 38223 38223_2000_zonage-v1 WOR</p>
<p>CARTOGRAPHIE DU ZONAGE RÉGLEMENTAIRE</p>	

Liberté • Égalité • Fraternité
 RÉPUBLIQUE FRANÇAISE
 Direction départementale des territoires
 de la Savoie



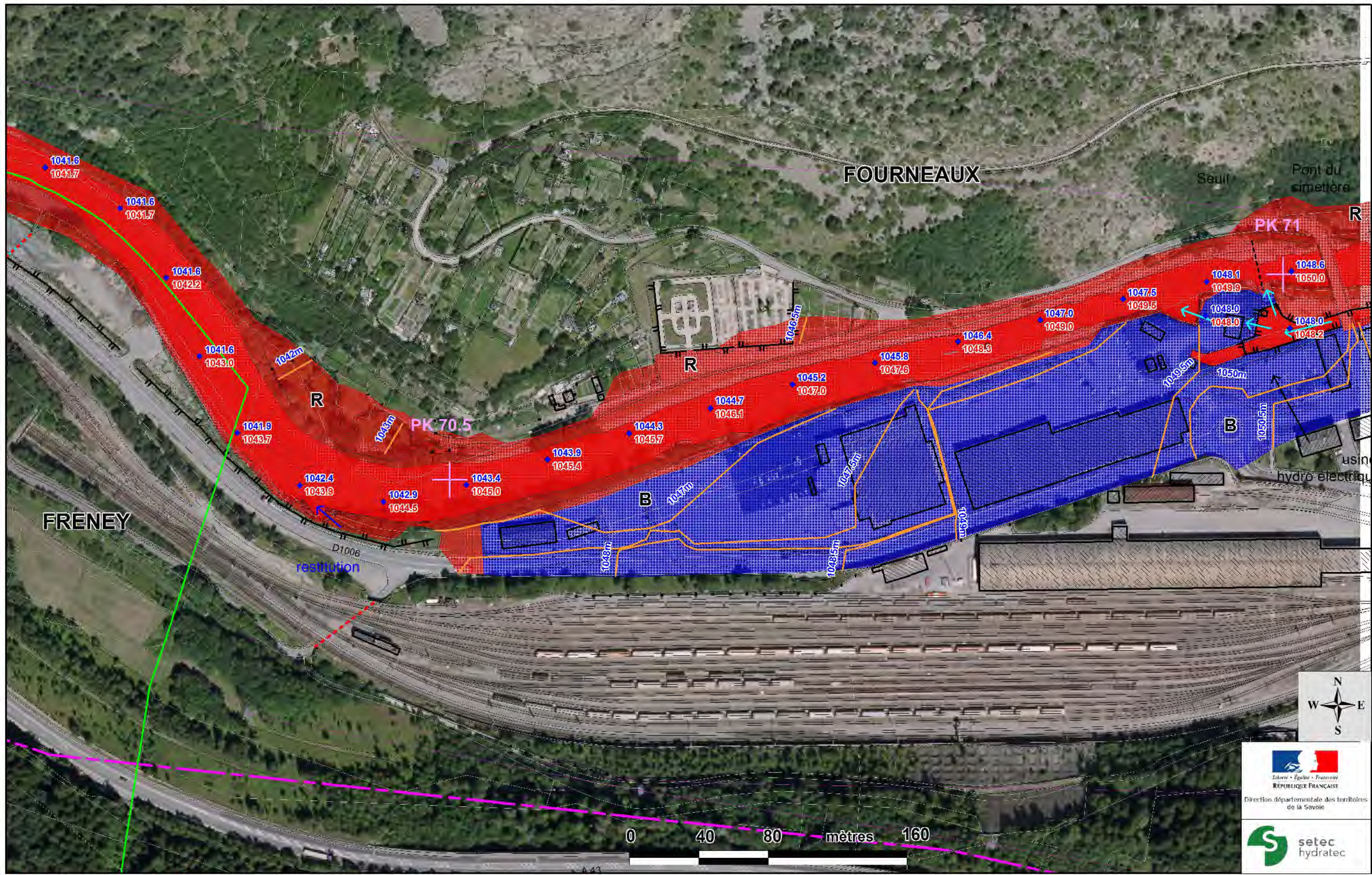
- + 71.5 Point kilométrique de l'Arc (km)
- Périmètre de prescription du PPRI
- Limites communales
- Dignes prises en compte
- Autres Dignes (non prises en compte)

- Zonage réglementaire**
- R ZONE ROUGE
 - B ZONE BLEUE
 - Rd BANDE DE SECURITE (digue)

- lit mineur de l'Arc et affluents et plan d'eau
- 830 m cote de référence PPRI dans le lit majeur
- ◆ 480.1 Cote d'eau max dans le lit mineur
- ◆ 482.0 Cote de charge ($Z+1.2 \cdot V^2/2g$)

ATLAS DES ZONES INONDABLES DE L'ARC TRONCON PONTAMAFREY (PK36.6) A AUSSOIS (PK82)	Planche 14 Echelle: 1 / 2 000 Mars 2018 N° affaire : 38223 38223_2000_zonage-v1 WOR
CARTOGRAPHIE DU ZONAGE RÉGLEMENTAIRE	

Liberté - Égalité - Fraternité
 RÉPUBLIQUE FRANÇAISE
 Direction départementale des territoires
 de la Savoie



- Point kilométrique de l'Arc (km)
- Périmètre de prescription du PPRI
- Limites communales
- Dignes prises en compte
- Autres Dignes (non prises en compte)

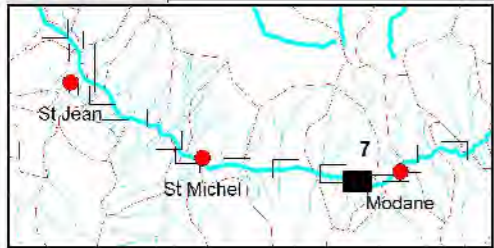
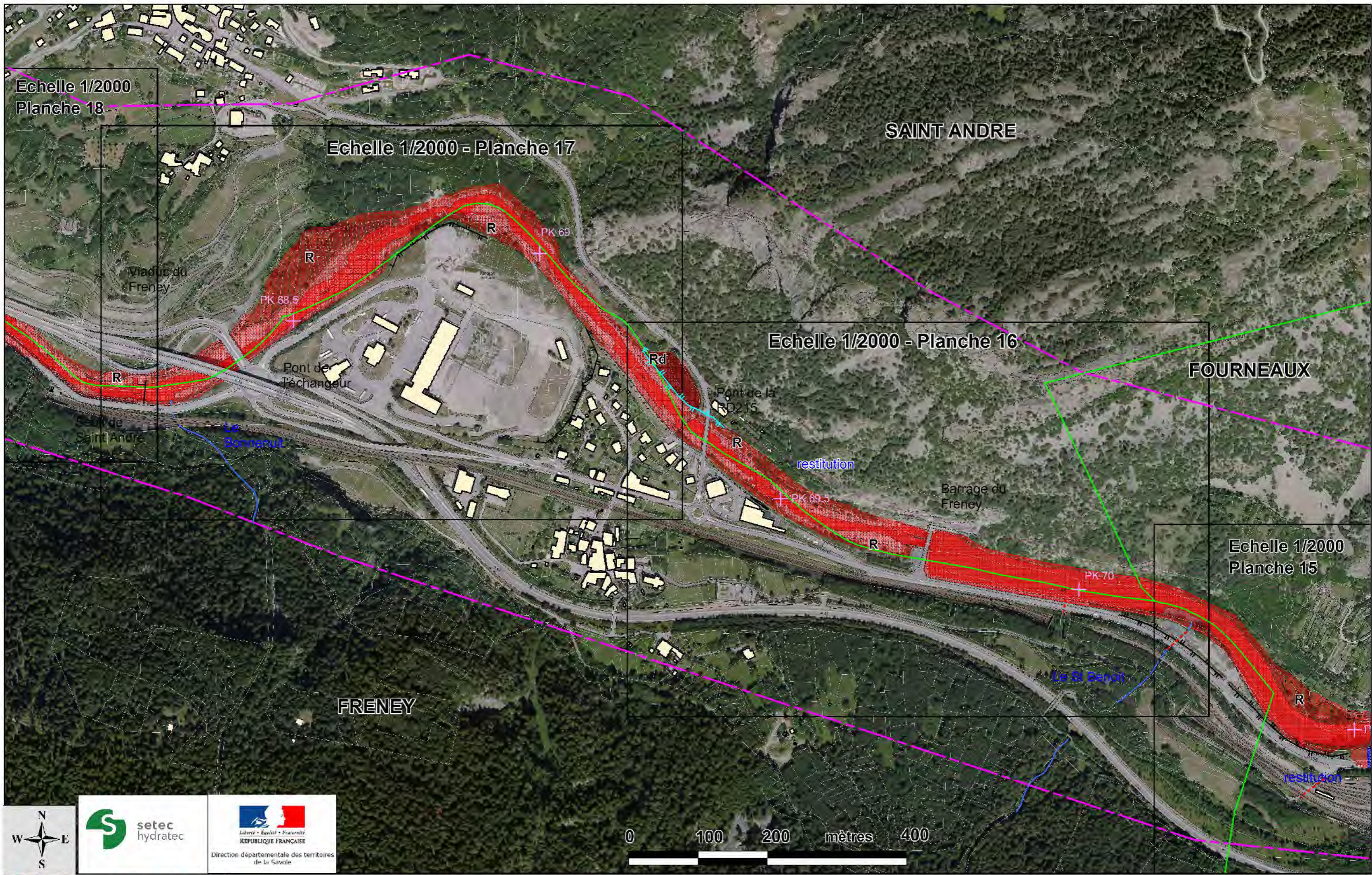
- Zonage réglementaire**
- ZONE ROUGE
 - ZONE BLEUE
 - BANDE DE SECURITE (digue)

- lit mineur de l'Arc et affluents et plan d'eau
- 830 m cote de référence PPRI dans le lit majeur
- 480.1 Cote d'eau max dans le lit mineur
- 482.0 Cote de charge ($Z+1.2 \cdot V^2/2g$)

**ATLAS DES ZONES INONDABLES DE L'ARC
TRONCON PONTAMAFREY (PK36.6) A AUSSOIS (PK82)**

CARTOGRAPHIE DU ZONAGE RÉGLEMENTAIRE

Planche 15
Echelle: 1 / 2 000
Mars 2018
N° affaire : 38223
38223_2000_zonage-v1
WOR



Zonage réglementaire		lit mineur de l'Arc et affluents et plan d'eau	
	ZONE ROUGE		830 m cote de référence PPRI dans le lit majeur
	ZONE BLEUE		480.1 Cote d'eau max dans le lit mineur
	BANDE DE SECURITE (digue)		482.0 Cote de charge (Z+1.2*V²/2g)
	Point kilométrique de l'Arc (km)		
	Limites communales		
	Digues prises en compte		
	Autres Digues (non prises en compte)		

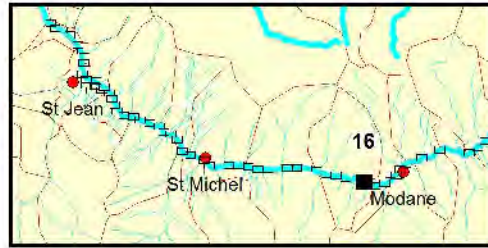
PLAN DE PREVENTION DES RISQUES INONDATIONS DE L'ARC TRONCON PONTAMAFREY (PK36.6) A AUSSOIS (PK82)

CARTOGRAPHIE DU ZONAGE RÉGLEMENTAIRE

Planches 16 à 17
Echelle: 1 / 5 000
Juin 2018
N° affaire : 38223
38223_5000_zonage-v1.WOR

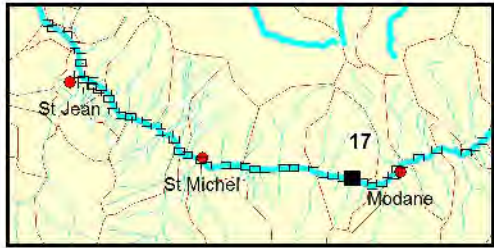



 RÉPUBLIQUE FRANÇAISE
 Direction départementale des territoires
 de la Savoie

<ul style="list-style-type: none"> + 105.5 Point kilométrique de l'Arc (km) Périmètre de prescription du PPRI Limites communales Dignes prises en compte Autres Dignes (non prises en compte) 	<p>Zonage réglementaire</p> <ul style="list-style-type: none"> R ZONE ROUGE B ZONE BLEUE Rd BANDE DE SECURITE (digue) 	<ul style="list-style-type: none"> lit mineur de l'Arc et affluents et plan d'eau 830 m cote de référence PPRI dans le lit majeur ◆ 480.1 / 482.0 Cote d'eau max dans le lit mineur Cote de charge ($Z+1.2 \cdot V^2/2g$)
--	--	--

<p>ATLAS DES ZONES INONDABLES DE L'ARC TRONCON PONTAMAFREY (PK36.6) A AUSSOIS (PK82)</p>	<p>Planche 16 Echelle: 1 / 2 000 Mars 2018 N° affaire : 38223 38223_2000_zonage-v1 WOR</p>
<p>CARTOGRAPHIE DU ZONAGE RÉGLEMENTAIRE</p>	

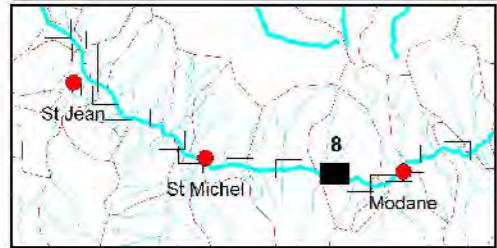
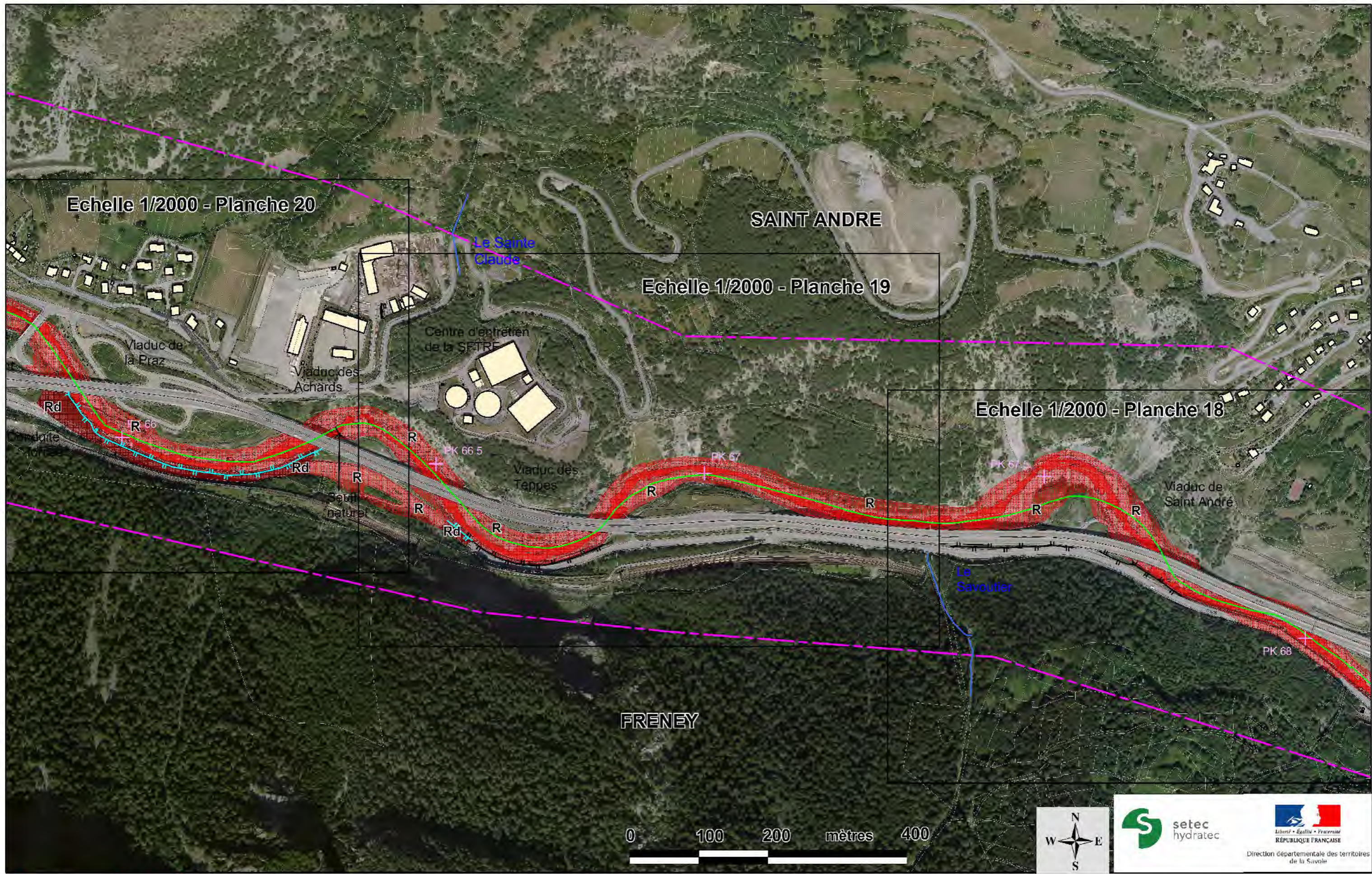


- + 105.5 Point kilométrique de l'Arc (km)
- Périmètre de prescription du PPRI
- Limites communales
- Dignes prises en compte
- Autres Dignes (non prises en compte)

- Zonage réglementaire**
- R ZONE ROUGE
 - B ZONE BLEUE
 - Rd BANDE DE SECURITE (digue)

- lit mineur de l'Arc et affluents et plan d'eau
- cote de référence PPRI dans le lit majeur
- ◆ 480.1 Cote d'eau max dans le lit mineur
- ◆ 482.0 Cote de charge ($Z+1.2*V^2/2g$)

<p>ATLAS DES ZONES INONDABLES DE L'ARC TRONCON PONTAMAFREY (PK36.6) A AUSSOIS (PK82)</p>	<p>Planche 17 Echelle: 1 / 2 000 Mars 2018 N° affaire : 38223 38223_2000_zonage-v1 WOR</p>
<p>CARTOGRAPHIE DU ZONAGE RÉGLEMENTAIRE</p>	

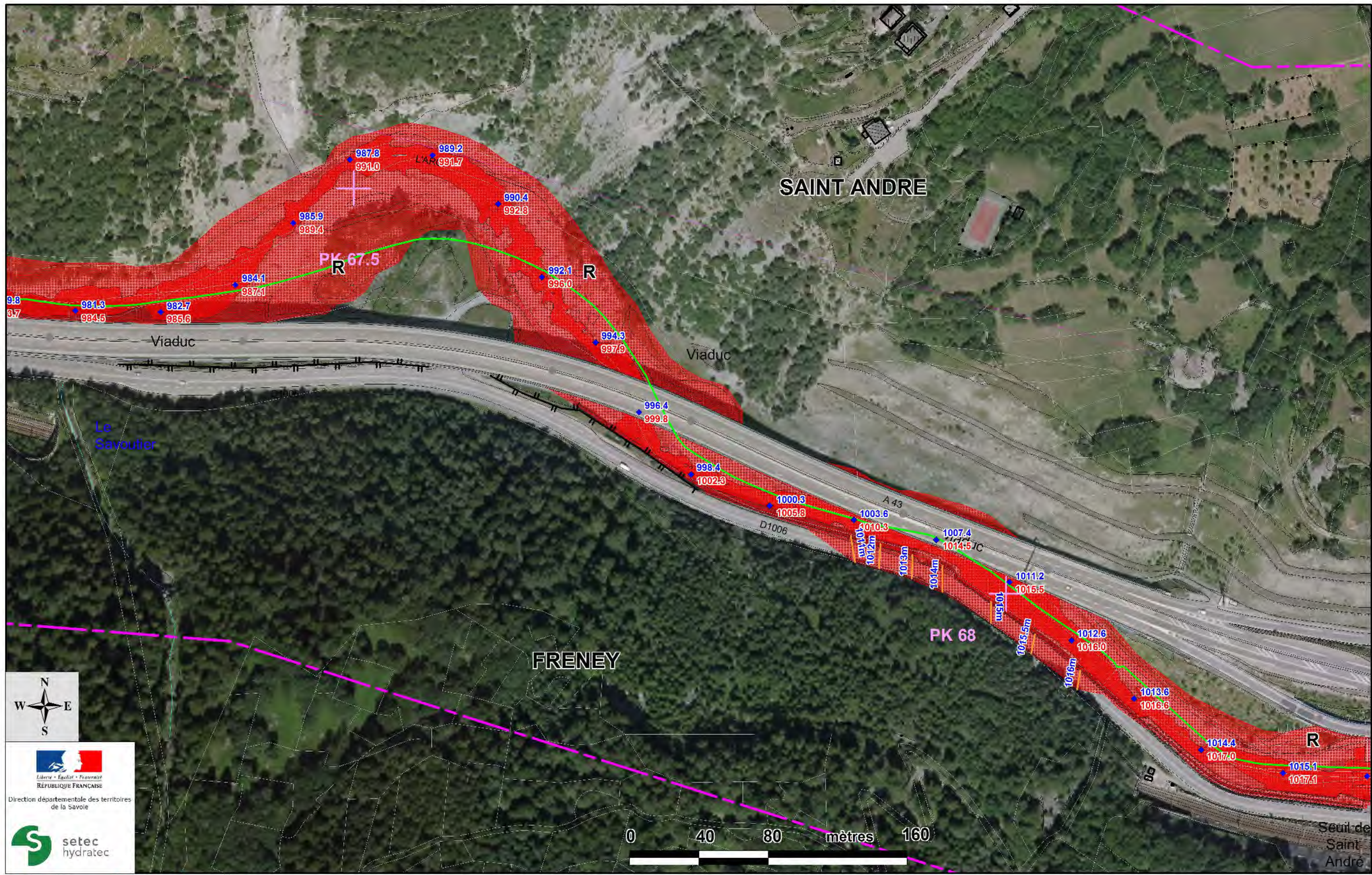


	Point kilométrique de l'Arc (km)	Zonage réglementaire		lit mineur de l'Arc et affluents et plan d'eau
	Limites communales		ZONE ROUGE	830 m cote de référence PPRi dans le lit majeur
	Digues prises en compte		ZONE BLEUE	480.1 Cote d'eau max dans le lit mineur
	Autres Digues (non prises en compte)		BANDE DE SECURITE (digue)	482.0 Cote de charge (Z+1.2*V ² /2g)

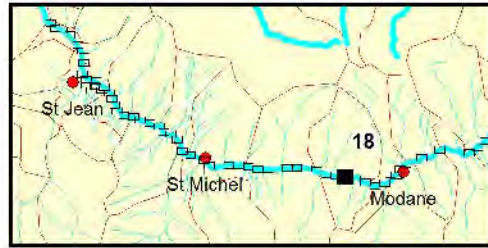
PLAN DE PREVENTION DES RISQUES INONDATIONS DE L'ARC TRONCON PONTAMAFREY (PK36.6) A AUSSOIS (PK82)

CARTOGRAPHIE DU ZONAGE RÉGLEMENTAIRE

Planches 18 à 20
Echelle: 1 / 5 000
Juin 2018
N° affaire : 38223
38223_5000_zonage-v1.WOR

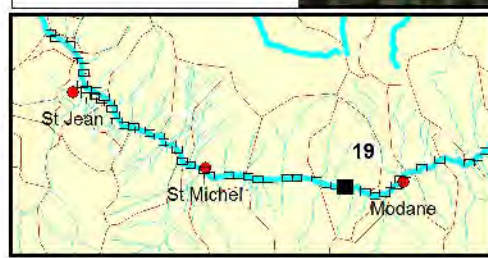



 RÉPUBLIQUE FRANÇAISE
 Direction départementale des territoires de la Savoie

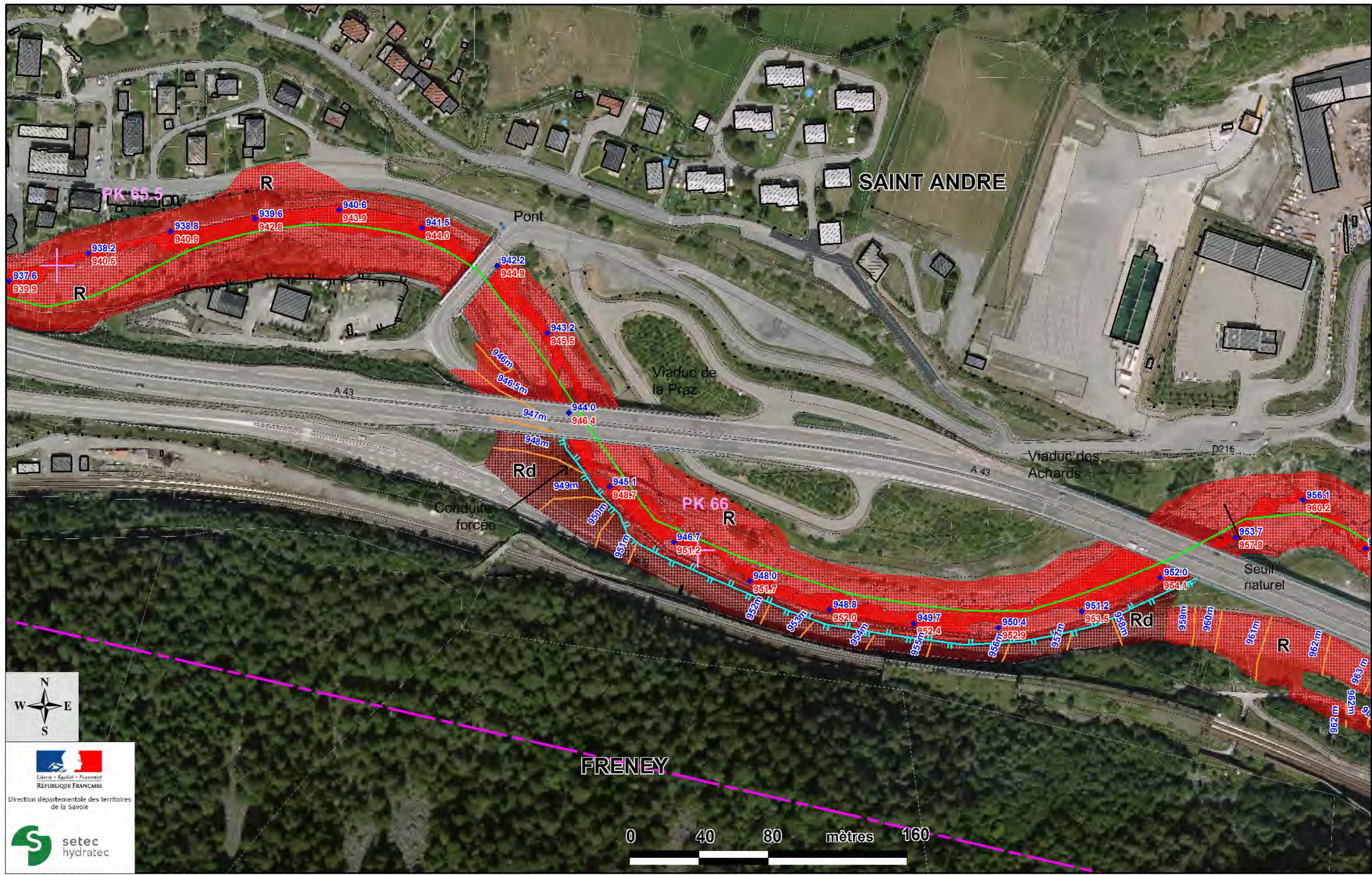
<p>  105.5 Point kilométrique de l'Arc (km)  Périmètre de prescription du PPRI  Limites communales  Dignes prises en compte  Autres Dignes (non prises en compte) </p>	<p> Zonage réglementaire  ZONE ROUGE  ZONE BLEUE  BANDE DE SECURITE (digue) </p>	<p>  lit mineur de l'Arc et affluents et plan d'eau  830 m cote de référence PPRI dans le lit majeur  480.1 482.0 Cote d'eau max dans le lit mineur Cote de charge ($Z+1.2 \cdot V^2/2g$) </p>
---	--	--

<p align="center"> ATLAS DES ZONES INONDABLES DE L'ARC TRONCON PONTAMAFREY (PK36.6) A AUSSOIS (PK82) </p>	<p align="center"> Planche 18 Echelle: 1 / 2 000 Mars 2018 N° affaire : 38223 38223_2000_zonage-v1 WOR </p>
<p>CARTOGRAPHIE DU ZONAGE RÉGLEMENTAIRE</p>	



<ul style="list-style-type: none"> 105.5 Point kilométrique de l'Arc (km) Périmètre de prescription du PPRI Limites communales Digues prises en compte Autres Digues (non prises en compte) 	<p>Zonage réglementaire</p> <ul style="list-style-type: none"> R ZONE ROUGE B ZONE BLEUE Rd BANDE DE SECURITE (digue) 	<ul style="list-style-type: none"> lit mineur de l'Arc et affluents et plan d'eau 830 m cote de référence PPRI dans le lit majeur 480.1 Cote d'eau max dans le lit mineur 482.0 Cote de charge ($Z+1.2 \cdot V^2/2g$)
--	--	--

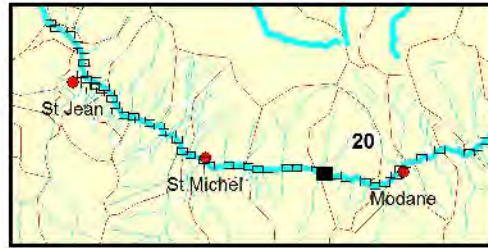

<p>ATLAS DES ZONES INONDABLES DE L'ARC TRONCON PONTAMAFREY (PK36.6) A AUSSOIS (PK82)</p> <p>CARTOGRAPHIE DU ZONAGE RÉGLEMENTAIRE</p>	<p>Planche 19</p> <p>Echelle: 1 / 2 000</p> <p>Mars 2018</p> <p>N° affaire : 38223 38223_2000_zonage-v1 WOR</p>
--	--



Liberté - Égalité - Fraternité
RÉPUBLIQUE FRANÇAISE

Direction départementale des territoires de la Savoie

setec hydratec

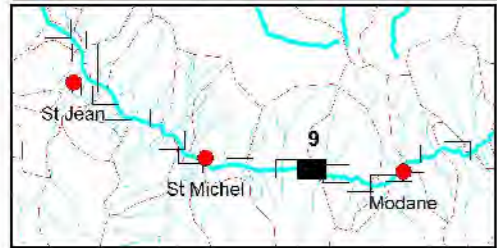
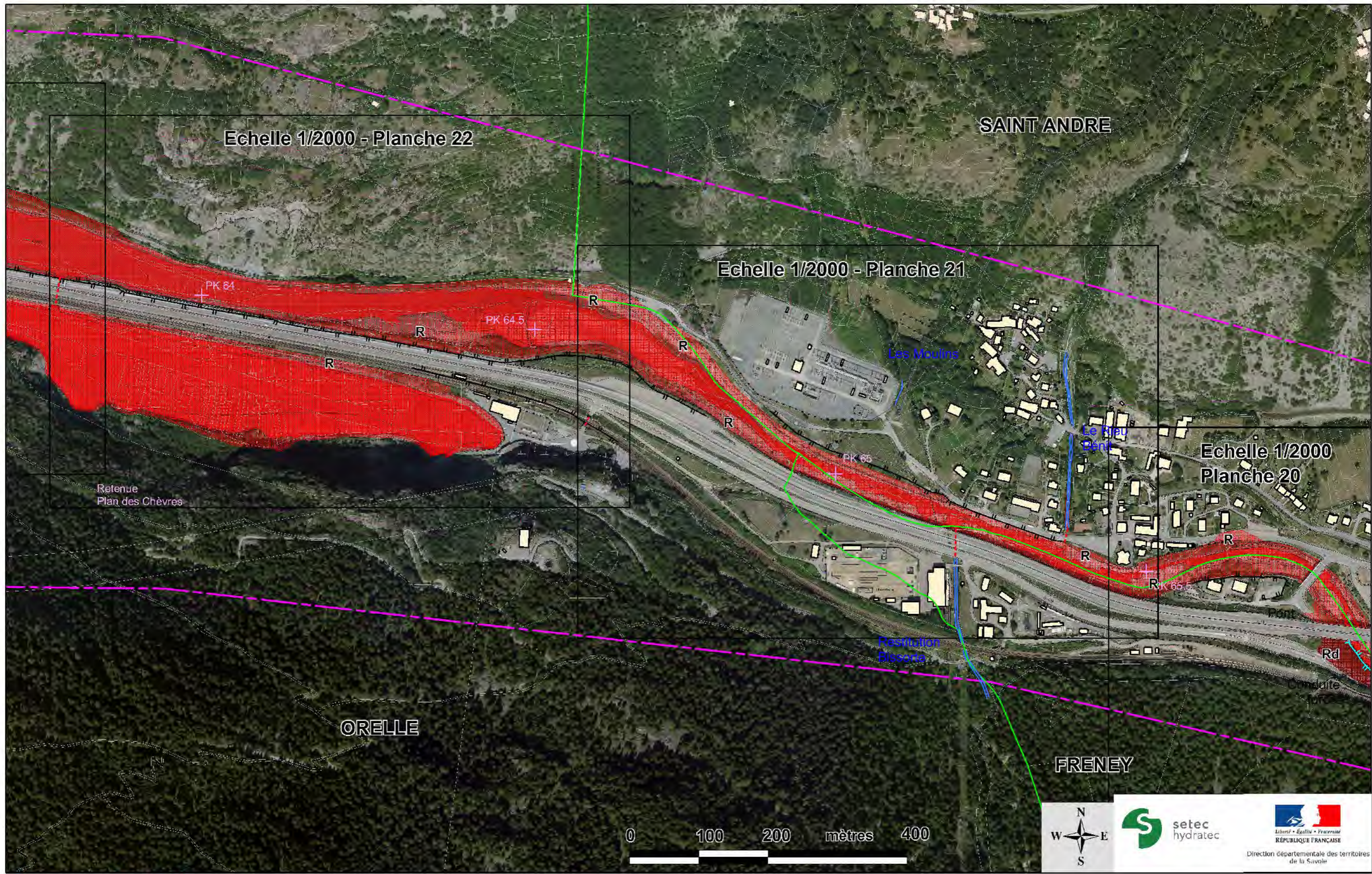


<ul style="list-style-type: none"> 105.5 Point kilométrique de l'Arc (km) Périmètre de prescription du PPRI Limites communales Digues prises en compte Autres Digues (non prises en compte) 	<p>Zonage réglementaire</p> <ul style="list-style-type: none"> R ZONE ROUGE B ZONE BLEUE Rd BANDE DE SECURITE (digue) 	<ul style="list-style-type: none"> lit mineur de l'Arc et affluents et plan d'eau 830 m cote de référence PPRI dans le lit majeur 480.1, 482.0 Cote d'eau max dans le lit mineur Cote de charge ($Z+1.2*V^2/2g$)
--	--	---

ATLAS DES ZONES INONDABLES DE L'ARC
TRONCON PONTAMAFREY (PK36.6) A AUSSOIS (PK82)

CARTOGRAPHIE DU ZONAGE RÉGLEMENTAIRE

Planche 20
 Echelle: 1 / 2 000
 Mars 2018
 N° affaire : 38223
 38223_2000_zonage-v1
 WOR



- Point kilométrique de l'Arc (km)
- Limites communales
- Dignes prises en compte
- Autres Dignes (non prises en compte)

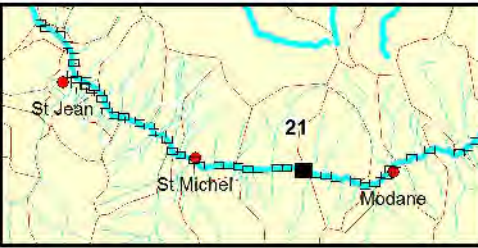
- Zonage réglementaire**
- ZONE ROUGE
 - ZONE BLEUE
 - BANDE DE SECURITE (digue)

- lit mineur de l'Arc et affluents et plan d'eau
- 830 m cote de référence PPRI dans le lit majeur
- 480.1 Cote d'eau max dans le lit mineur
- 482.0 Cote de charge ($Z+1.2 \cdot V^2/2g$)

PLAN DE PREVENTION DES RISQUES INONDATIONS DE L'ARC TRONCON PONTAMAFREY (PK36.6) A AUSSOIS (PK82)

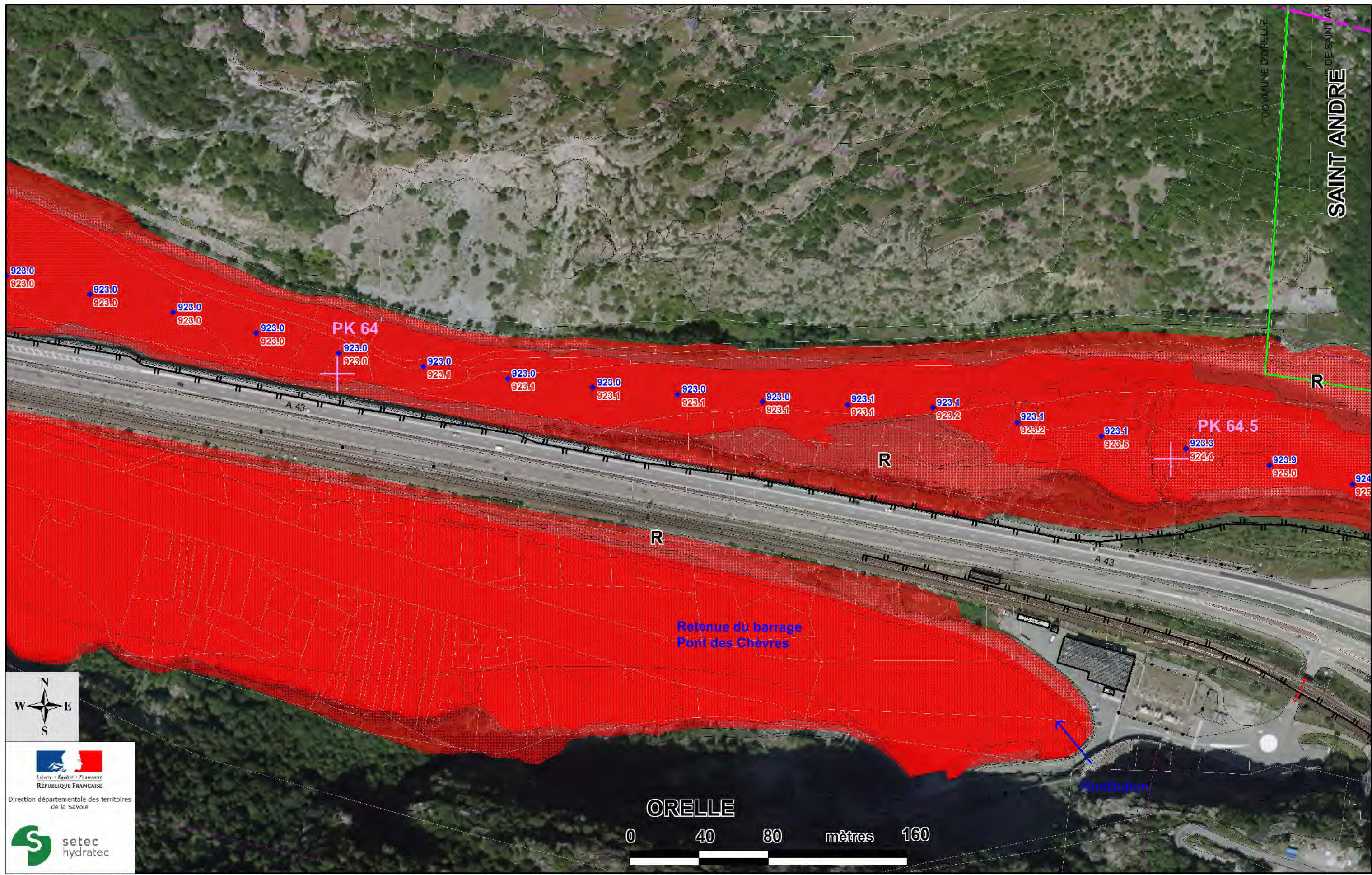
CARTOGRAPHIE DU ZONAGE RÉGLEMENTAIRE

Planches 21 à 22
 Echelle: 1 / 5 000
 Juin 2018
 N° affaire : 38223
 38223_5000_zonage-v1.WOR



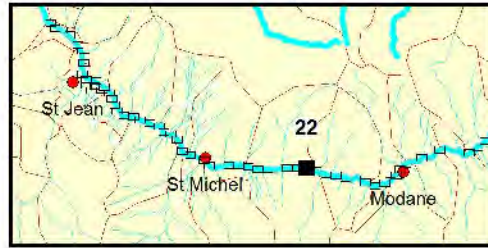
<ul style="list-style-type: none"> + 105.5 Point kilométrique de l'Arc (km) - Périmètre de prescription du PPRI Limites communales Dignes prises en compte Autres Dignes (non prises en compte) 	<p>Zonage réglementaire</p> <ul style="list-style-type: none"> R ZONE ROUGE B ZONE BLEUE Rd BANDE DE SECURITE (digue) 	<ul style="list-style-type: none"> lit mineur de l'Arc et affluents et plan d'eau 830 m cote de référence PPRI dans le lit majeur ◆ 480.1 / 482.0 Cote d'eau max dans le lit mineur Cote de charge ($Z+1.2 \cdot V^2/2g$)
--	--	---

<p>ATLAS DES ZONES INONDABLES DE L'ARC TRONCON PONTAMAFREY (PK36.6) A AUSSOIS (PK82)</p> <p>CARTOGRAPHIE DU ZONAGE RÉGLEMENTAIRE</p>	<p>Planche 21</p> <p>Echelle: 1 / 2 000</p> <p>Mars 2018</p> <p>N° affaire : 38223 38223_2000_zonage-v1 WOR</p>
--	--



Liberté - Égalité - Fraternité
RÉPUBLIQUE FRANÇAISE
Direction départementale des territoires de la Savoie

setec hydratec

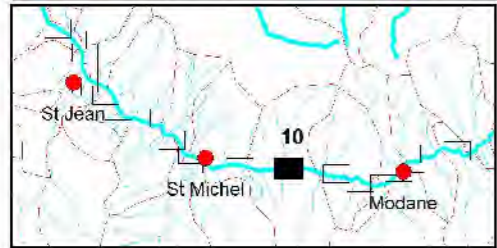
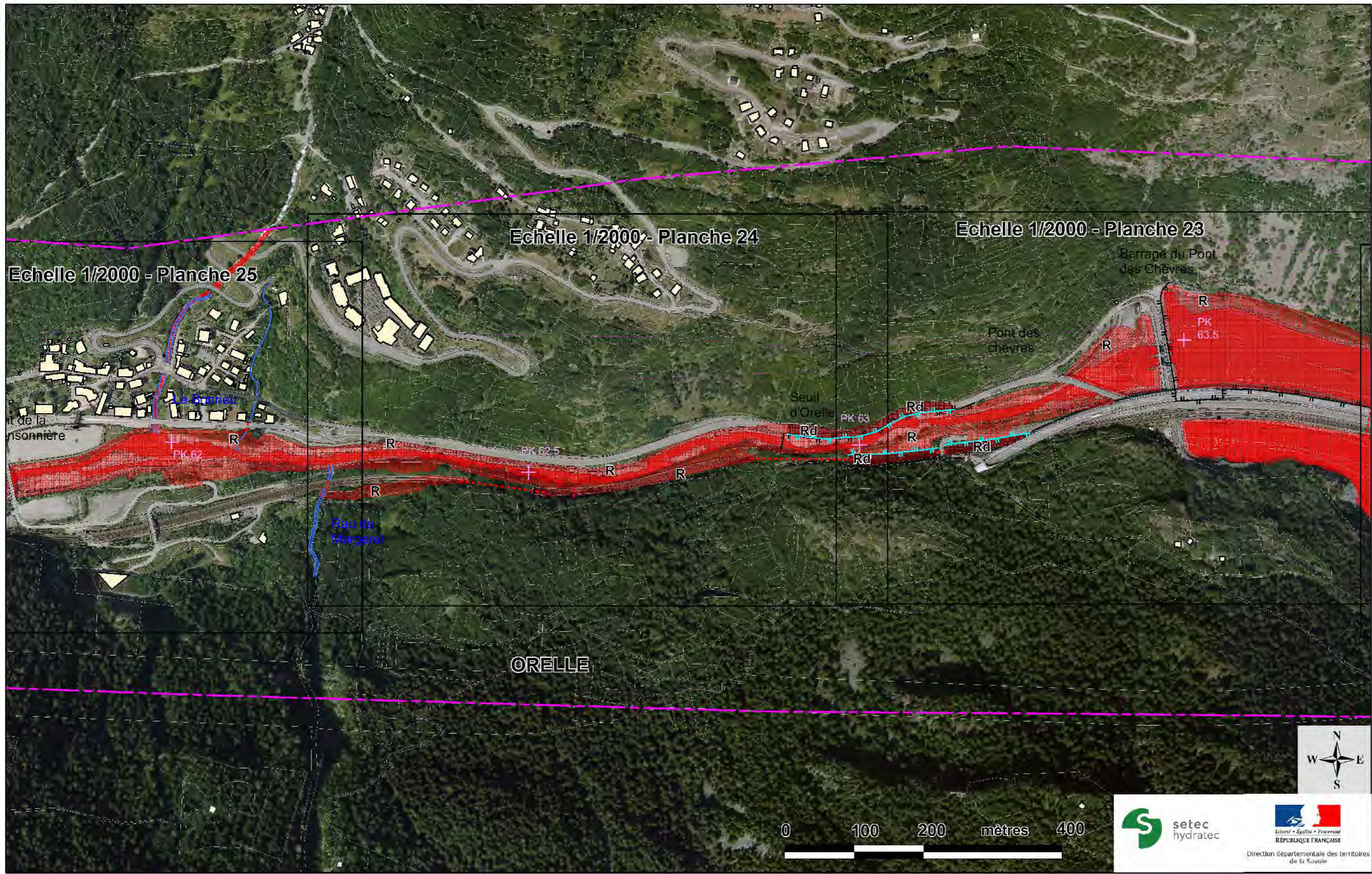


- + 105.5 Point kilométrique de l'Arc (km)
- Périmètre de prescription du PPRI
- Limites communales
- Dignes prises en compte
- Autres Dignes (non prises en compte)

- Zonage réglementaire**
- R ZONE ROUGE
 - B ZONE BLEUE
 - Rd BANDE DE SECURITE (digue)

- lit mineur de l'Arc et affluents et plan d'eau
- 830 m cote de référence PPRI dans le lit majeur
- ◆ 480.1 Cote d'eau max dans le lit mineur
- ◆ 482.0 Cote de charge ($Z+1.2 \cdot V^2/2g$)

ATLAS DES ZONES INONDABLES DE L'ARC TRONCON PONTAMAFREY (PK36.6) A AUSSOIS (PK82)	Planche 22 Echelle: 1 / 2 000 Mars 2018 N° affaire : 38223 38223_2000_zonage-v1 WOR
CARTOGRAPHIE DU ZONAGE RÉGLEMENTAIRE	



- Point kilométrique de l'Arc (km)
- Limites communales
- Dignes prises en compte
- Autres Dignes (non prises en compte)

- Zonage réglementaire**
- ZONE ROUGE
 - ZONE BLEUE
 - BANDE DE SECURITE (digue)

- lit mineur de l'Arc et affluents et plan d'eau
- 830 m cote de référence PPRi dans le lit majeur
- 480.1 Cote d'eau max dans le lit mineur
- 482.0 Cote de charge ($Z+1.2 \cdot V^2/2g$)

PLAN DE PREVENTION DES RISQUES INONDATIONS DE L'ARC TRONCON PONTAMAFREY (PK36.6) A AUSSOIS (PK82)

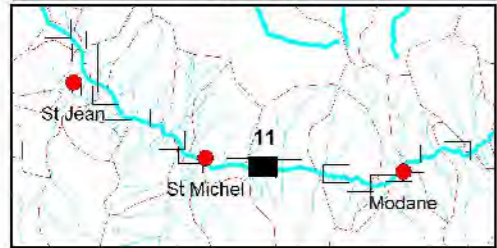
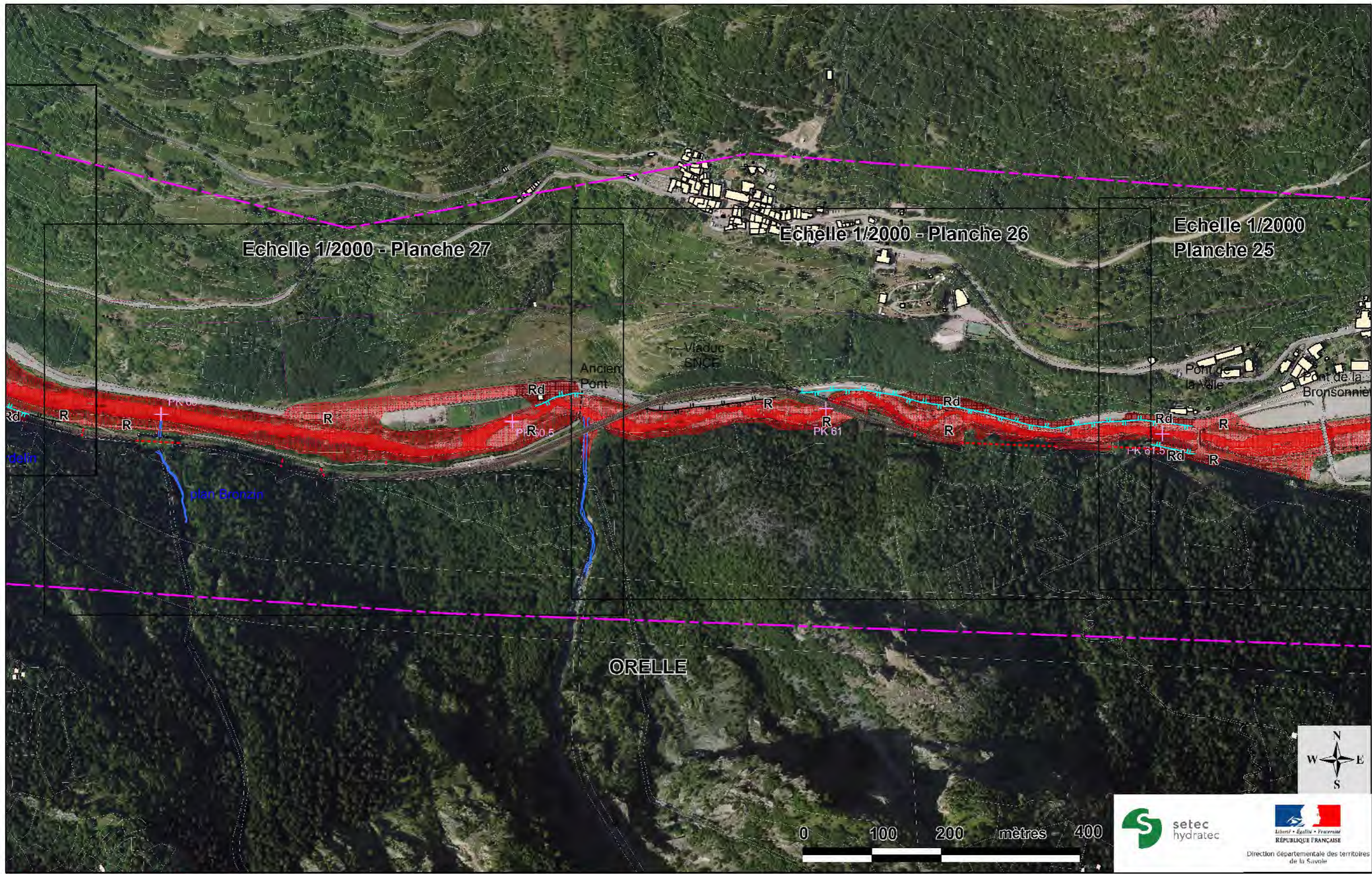
CARTOGRAPHIE DU ZONAGE RÉGLEMENTAIRE

Planches 23 à 25
 Echelle: 1 / 5 000
 Juin 2018
 N° affaire : 38223
 38223_5000_zonage-v1.WOR



<ul style="list-style-type: none"> + 105.5 Point kilométrique de l'Arc (km) Périmètre de prescription du PPRI Limites communales Dignes prises en compte Autres Dignes (non prises en compte) 	<p>Zonage réglementaire</p> <ul style="list-style-type: none"> R ZONE ROUGE B ZONE BLEUE Rd BANDE DE SECURITE (digue) 	<ul style="list-style-type: none"> lit mineur de l'Arc et affluents et plan d'eau 830 m cote de référence PPRI dans le lit majeur ◆ 480.1 Cote d'eau max dans le lit mineur ◆ 482.0 Cote de charge ($Z+1.2 \cdot V^2/2g$)
--	--	--

<p>ATLAS DES ZONES INONDABLES DE L'ARC TRONCON PONTAMAFREY (PK36.6) A AUSSOIS (PK82)</p>	<p>Planche 24 Echelle: 1 / 2 000 Mars 2018 N° affaire : 38223 38223_2000_zonage-v1 WOR</p>
<p>CARTOGRAPHIE DU ZONAGE RÉGLEMENTAIRE</p>	



	Point kilométrique de l'Arc (km)	Zonage réglementaire		lit mineur de l'Arc et affluents et plan d'eau	
	Limites communales		ZONE ROUGE	830 m cote de référence PPRI dans le lit majeur	
	Digues prises en compte		ZONE BLEUE		480.1 Cote d'eau max dans le lit mineur
	Autres Digues (non prises en compte)		BANDE DE SECURITE (digue)		482.0 Cote de charge (Z+1.2*V ² /2g)

PLAN DE PREVENTION DES RISQUES INONDATIONS DE L'ARC TRONCON PONTAMAFREY (PK36.6) A AUSSOIS (PK82)

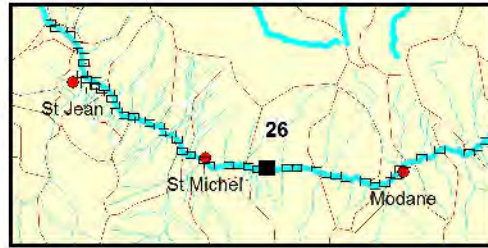
CARTOGRAPHIE DU ZONAGE RÉGLEMENTAIRE

Planches 26 à 27
Echelle: 1 / 5 000
Juin 2018
N° affaire : 38223
38223_5000_zonage-v1.WOR

setec hydratec
Liberté • Égalité • Fraternité
RÉPUBLIQUE FRANÇAISE
Direction départementale des territoires de la Savoie




 Direction départementale des territoires de la Savoie

<p>105.5 Point kilométrique de l'Arc (km)</p> <p>Périmètre de prescription du PPRI</p> <p>Limites communales</p> <p>Digues prises en compte</p> <p>Autres Digues (non prises en compte)</p>	<p>Zonage réglementaire</p> <p>R ZONE ROUGE</p> <p>B ZONE BLEUE</p> <p>Rd BANDE DE SECURITE (digue)</p>	<p>lit mineur de l'Arc et affluents et plan d'eau</p> <p>830 m cote de référence PPRI dans le lit majeur</p> <p>480.1 / 482.0 Cote d'eau max dans le lit mineur Cote de charge ($Z+1.2 \cdot V^2/2g$)</p>
---	---	---

<p>ATLAS DES ZONES INONDABLES DE L'ARC TRONCON PONTAMAFREY (PK36.6) A AUSSOIS (PK82)</p> <p>CARTOGRAPHIE DU ZONAGE RÉGLEMENTAIRE</p>	<p>Planche 26</p> <p>Echelle: 1 / 2 000</p> <p>Mars 2018</p> <p>N° affaire : 38223 38223_2000_zonage-v1 WOR</p>
--	--

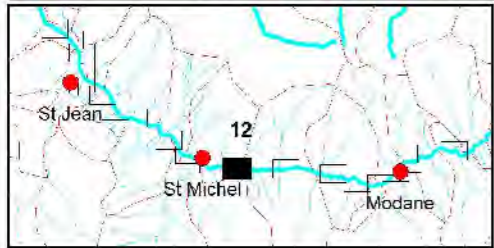
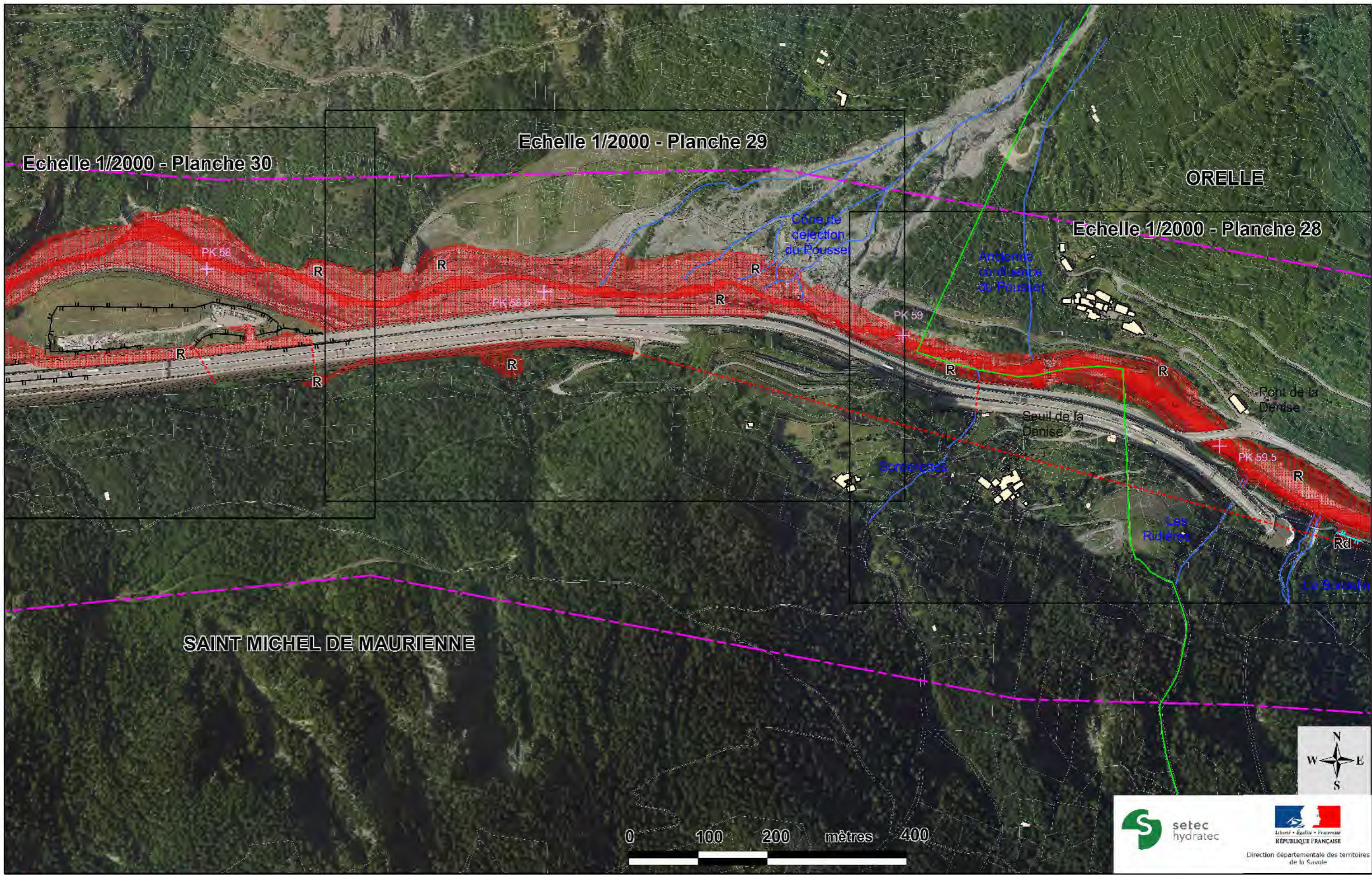


- + 105.5 Point kilométrique de l'Arc (km)
- Périmètre de prescription du PPRI
- Limites communales
- Dignes prises en compte
- Autres Dignes (non prises en compte)

- Zonage réglementaire**
- R ZONE ROUGE
 - B ZONE BLEUE
 - Rd BANDE DE SECURITE (digue)

- lit mineur de l'Arc et affluents et plan d'eau
- 830 m cote de référence PPRI dans le lit majeur
- ◆ 480.1 Cote d'eau max dans le lit mineur
- ◆ 482.0 Cote de charge ($Z+1.2 \cdot V^2/2g$)

<p>ATLAS DES ZONES INONDABLES DE L'ARC TRONCON PONTAMAFREY (PK36.6) A AUSSOIS (PK82)</p>	<p>Planche 27 Echelle: 1 / 2 000 Mars 2018 N° affaire : 38223 38223_2000_zonage-v1 WOR</p>
<p>CARTOGRAPHIE DU ZONAGE RÉGLEMENTAIRE</p>	



- Point kilométrique de l'Arc (km)
- Limites communales
- Dignes prises en compte
- Autres Dignes (non prises en compte)

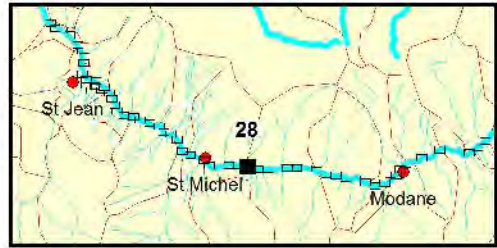
- Zonage réglementaire**
- ZONE ROUGE
 - ZONE BLEUE
 - BANDE DE SECURITE (digue)

- lit mineur de l'Arc et affluents et plan d'eau
- 830 m cote de référence PPRi dans le lit majeur
- 480.1 Cote d'eau max dans le lit mineur
- 482.0 Cote de charge ($Z+1.2 \cdot V^2/2g$)

PLAN DE PREVENTION DES RISQUES INONDATIONS DE L'ARC TRONCON PONTAMAFREY (PK36.6) A AUSSOIS (PK82)

CARTOGRAPHIE DU ZONAGE RÉGLEMENTAIRE

Planches 28 à 30
 Echelle: 1 / 5 000
 Juin 2018
 N° affaire : 38223
 38223_5000_zonage-v1.WOR



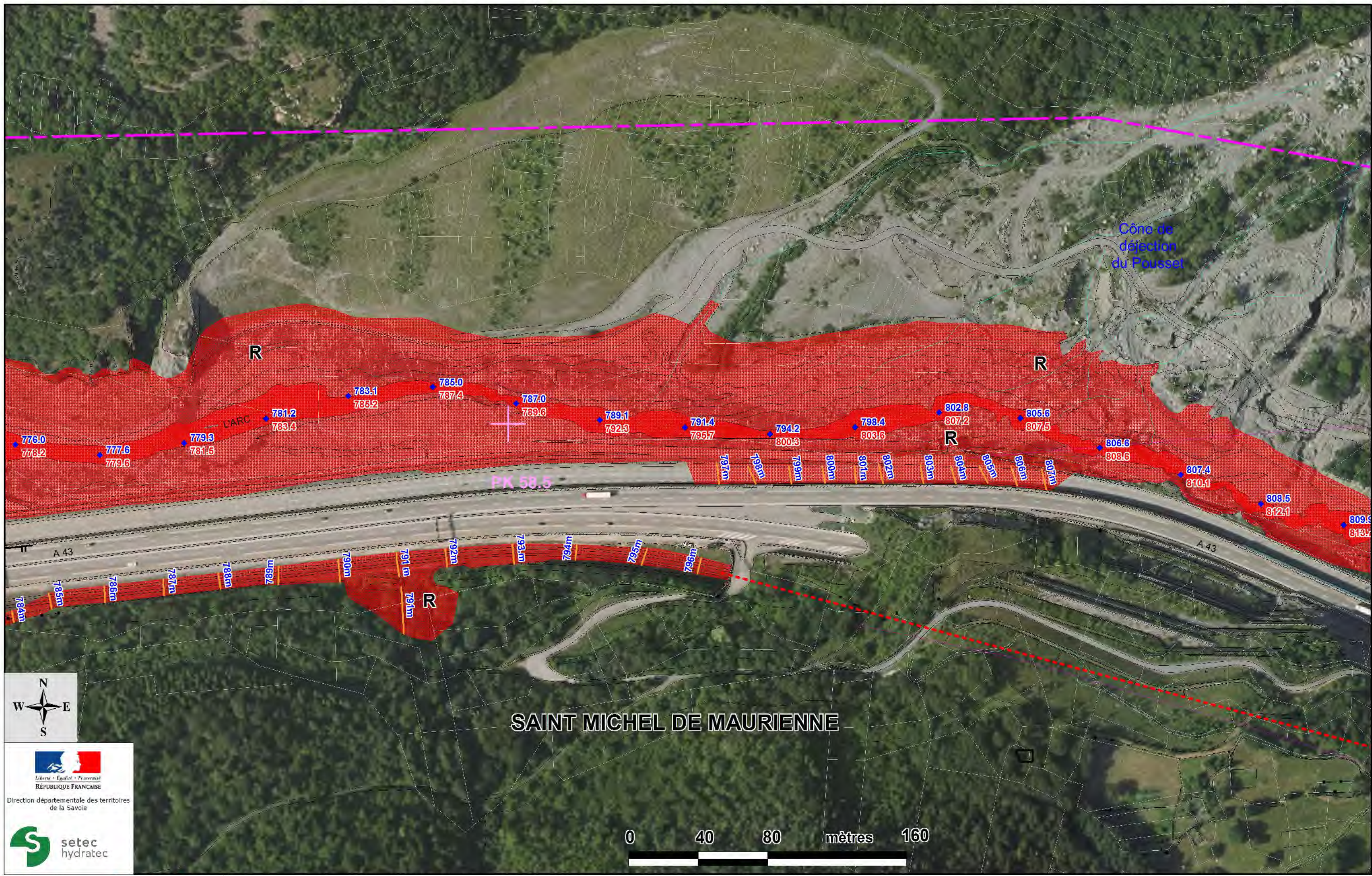
+105.5 Point kilométrique de l'Arc (km)
 Péri-mètre de prescription du PPRI
 Limites communales
 Dignes prises en compte
 Autres Dignes (non prises en compte)

Zonage réglementaire
R ZONE ROUGE
B ZONE BLEUE
Rd BANDE DE SECURITE (digue)

lit mineur de l'Arc et affluents et plan d'eau
 830 m cote de référence PPRI dans le lit majeur
 480.1 Cote d'eau max dans le lit mineur
 482.0 Cote de charge ($Z+1.2*V^2/2g$)

ATLAS DES ZONES INONDABLES DE L'ARC
TRONCON PONTAMAFREY (PK36.6) A AUSSOIS (PK82)
Planche 28
 Echelle: 1 / 2 000
 Mars 2018
 N° affaire : 38223
 38223_2000_zonage-v1
 WOR

CARTOGRAPHIE DU ZONAGE RÉGLEMENTAIRE




 République Française
 Direction départementale des territoires de la Savoie




<p>  105.5 Point kilométrique de l'Arc (km)  Périmètre de prescription du PPRI  Limites communales  Dignes prises en compte  Autres Dignes (non prises en compte) </p>	<p> Zonage réglementaire  ZONE ROUGE  ZONE BLEUE  BANDE DE SECURITE (digue) </p>	<p>  lit mineur de l'Arc et affluents et plan d'eau  830 m cote de référence PPRI dans le lit majeur  480.1 Cote d'eau max dans le lit mineur  482.0 Cote de charge ($Z+1.2 \cdot V^2/2g$) </p>
---	--	---

<p align="center"> ATLAS DES ZONES INONDABLES DE L'ARC TRONCON PONTAMAFREY (PK36.6) A AUSSOIS (PK82) </p>	<p align="center"> Planche 29 Echelle: 1 / 2 000 Mars 2018 N° affaire : 38223 38223_2000_zonage-v1 WOR </p>
<p>CARTOGRAPHIE DU ZONAGE RÉGLEMENTAIRE</p>	



Echelle 1/2000
Planche 33

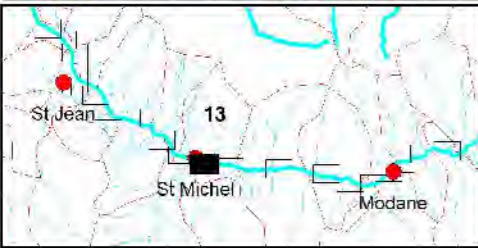
SAINT MICHEL DE MAURIENNE

Echelle 1/2000 - Planche 32

Echelle 1/2000
Planche 30

Echelle 1/2000 - Planche 31

SAINT
MARTIN
D'ARC

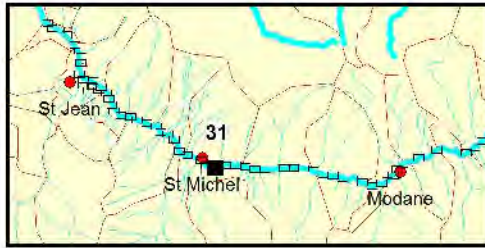


	Point kilométrique de l'Arc (km)	Zonage réglementaire		lit mineur de l'Arc et affluents et plan d'eau	
	Limites communales		ZONE ROUGE	830 m cote de référence PPRI dans le lit majeur	
	Digues prises en compte		ZONE BLEUE		Cote d'eau max dans le lit mineur
	Autres Digues (non prises en compte)		BANDE DE SECURITE (digue)	480.1 Cote de charge (Z+1.2*V ² /2g)	

PLAN DE PREVENTION DES RISQUES INONDATIONS DE L'ARC TRONCON PONTAMAFREY (PK36.6) A AUSSOIS (PK82)

CARTOGRAPHIE DU ZONAGE RÉGLEMENTAIRE

Planches 31 à 33
Echelle: 1 / 5 000
Juin 2018
N° affaire : 38223
38223_5000_zonage-v1.WOR

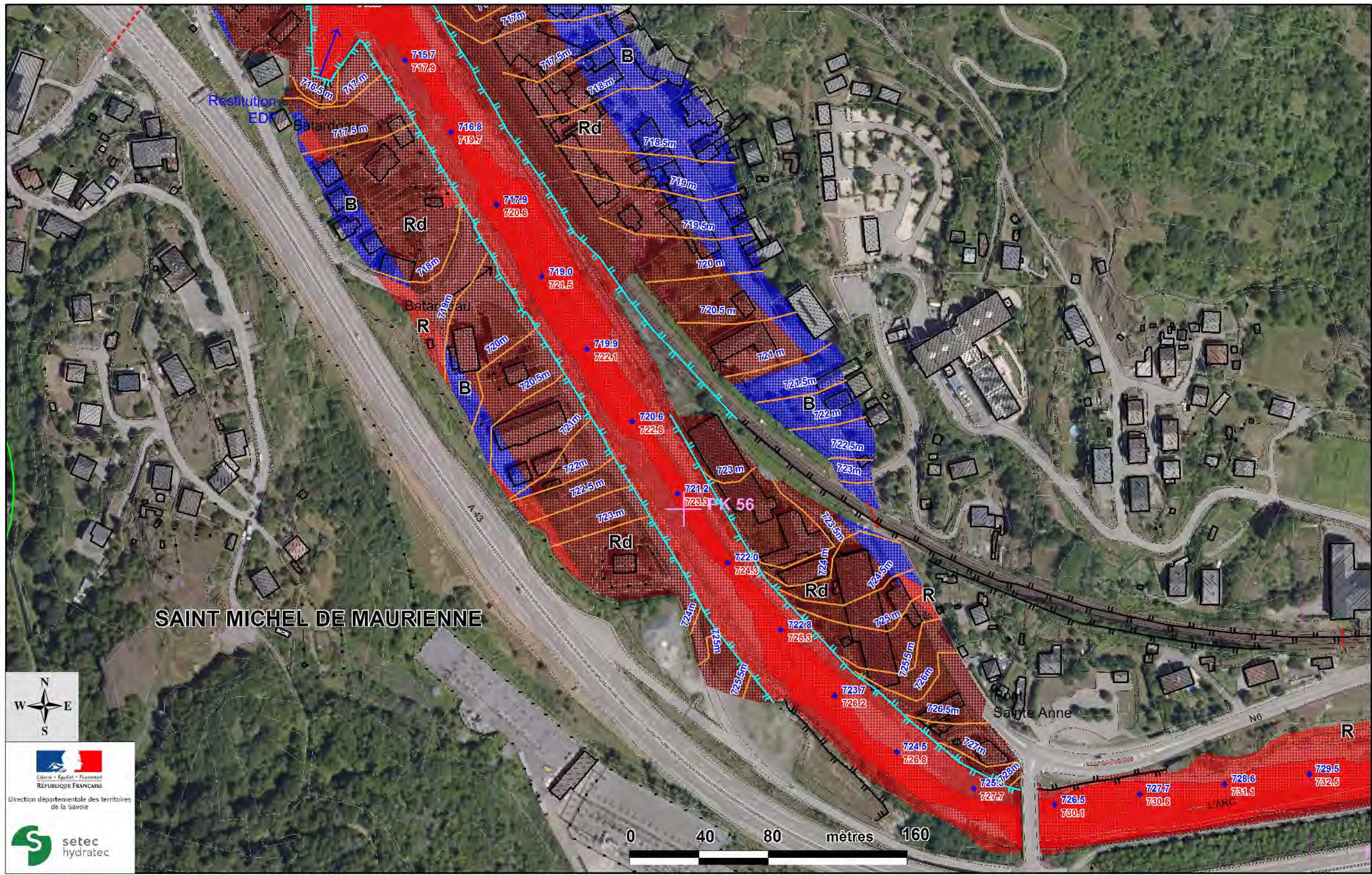


- + 105.5 Point kilométrique de l'Arc (km)
- Périmètre de prescription du PPRI
- Limites communales
- Dignes prises en compte
- Autres Dignes (non prises en compte)

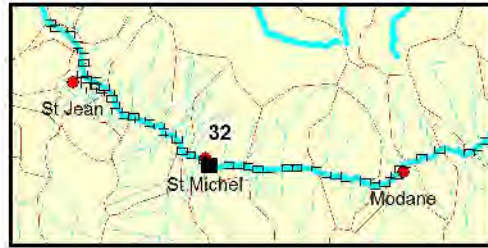
- Zonage réglementaire**
- R ZONE ROUGE
 - B ZONE BLEUE
 - Rd BANDE DE SECURITE (digue)

- lit mineur de l'Arc et affluents et plan d'eau
- 830 m cote de référence PPRI dans le lit majeur
- ◆ 480.1 Cote d'eau max dans le lit mineur
- ◆ 482.0 Cote de charge ($Z+1.2 \cdot V^2/2g$)

ATLAS DES ZONES INONDABLES DE L'ARC TRONCON PONTAMAFREY (PK36.6) A AUSSOIS (PK82)	Planche 31 Echelle: 1 / 2 000 Mars 2018 N° affaire : 38223 38223_2000_zonage-v1 WOR
CARTOGRAPHIE DU ZONAGE RÉGLEMENTAIRE	




 République Française
 Direction départementale des territoires de la Savoie

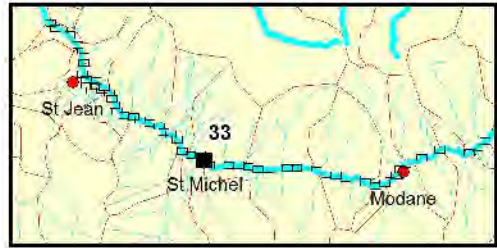
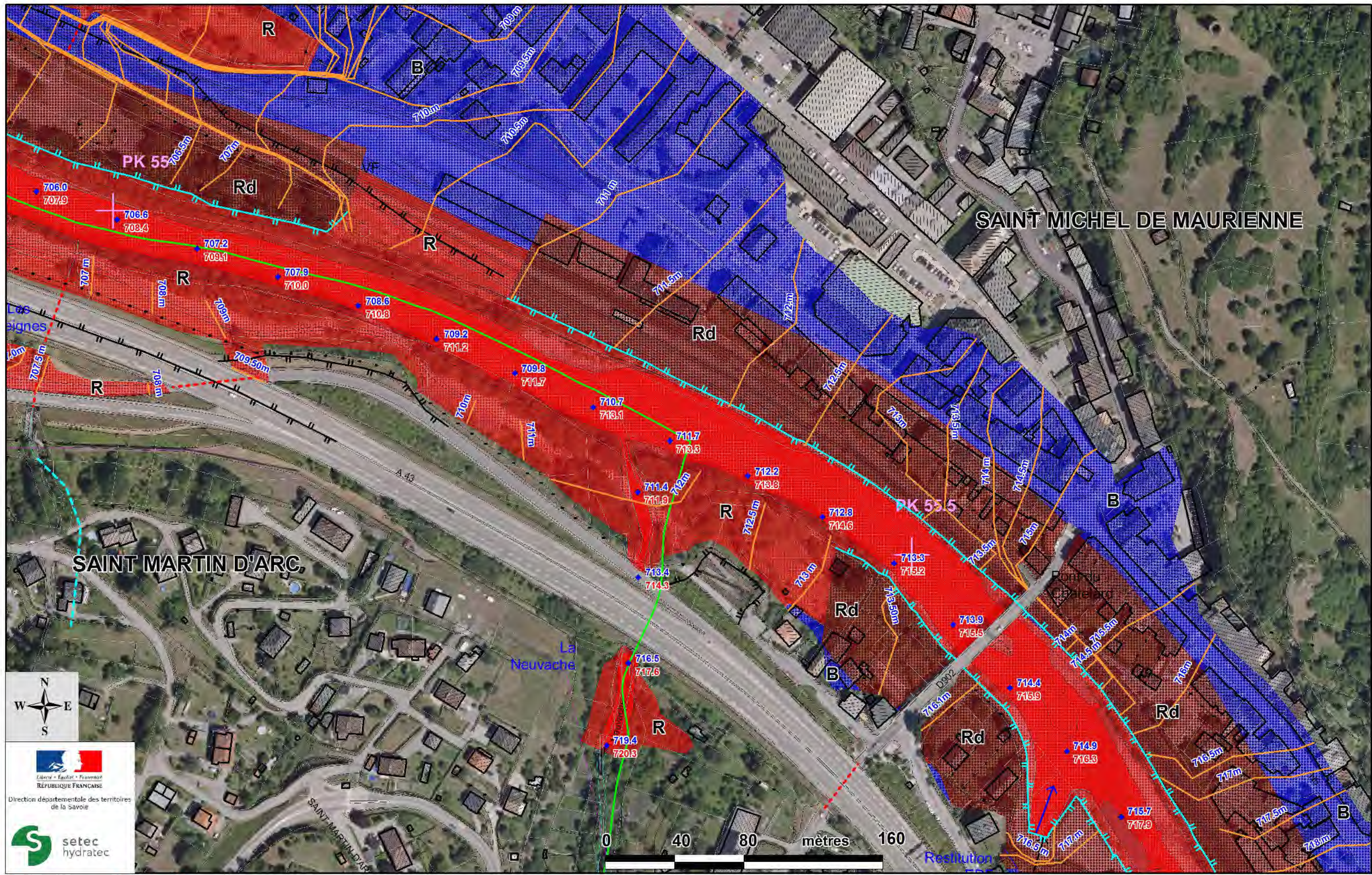



<ul style="list-style-type: none">  Point kilométrique de l'Arc (km)  Périmètre de prescription du PPRI  Limites communales  Dignes prises en compte  Autres Dignes (non prises en compte) 	<p>Zonage réglementaire</p> <ul style="list-style-type: none">  ZONE ROUGE  ZONE BLEUE  BANDE DE SECURITE (digue) 	<ul style="list-style-type: none">  lit mineur de l'Arc et affluents et plan d'eau  830 m cote de référence PPRI dans le lit majeur  480.1 Cote d'eau max dans le lit mineur  482.0 Cote de charge ($Z+1.2 \cdot V^2/2g$)
--	---	--

ATLAS DES ZONES INONDABLES DE L'ARC
TRONCON PONTAMAFREY (PK36.6) A AUSSOIS (PK82)

CARTOGRAPHIE DU ZONAGE RÉGLEMENTAIRE

Planche 32
 Echelle: 1 / 2 000
 Mars 2018
 N° affaire : 38223
 38223_2000_zonage-v1
 WOR



- ◆ PK Point kilométrique de l'Arc (km)
- Périmètre de prescription du PPRI
- Limites communales
- Dignes prises en compte
- Autres Dignes (non prises en compte)

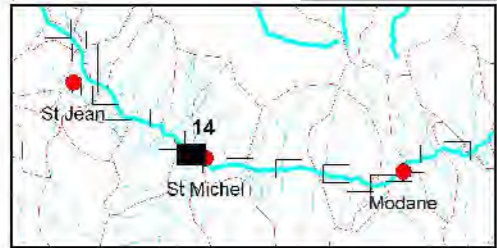
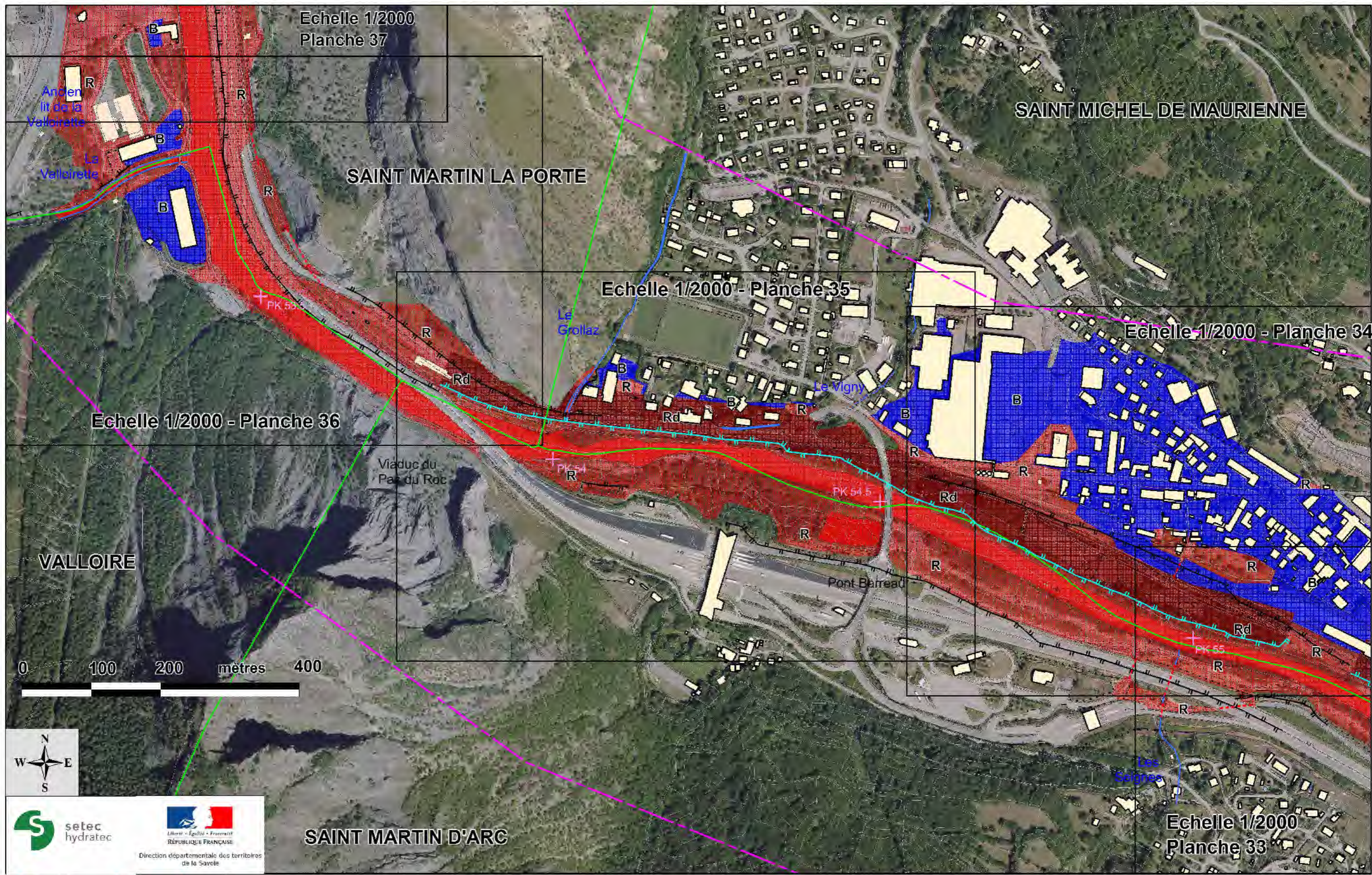
- Zonage réglementaire**
- ZONE ROUGE
 - ZONE BLEUE
 - BANDE DE SECURITE (digue)

- lit mineur de l'Arc et affluents et plan d'eau
- 830 m cote de référence PPRI dans le lit majeur
- ◆ 480.1 Cote d'eau max dans le lit mineur
- ◆ 482.0 Cote de charge ($Z+1.2 \cdot V^2/2g$)

ATLAS DES ZONES INONDABLES DE L'ARC
TRONCON PONTAMAFREY (PK36.6) A AUSSOIS (PK82)

CARTOGRAPHIE DU ZONAGE RÉGLEMENTAIRE

Planche 33
 Echelle: 1 / 2 000
 Mars 2018
 N° affaire : 38223
 38223_2000_zonage-v1
 WOR

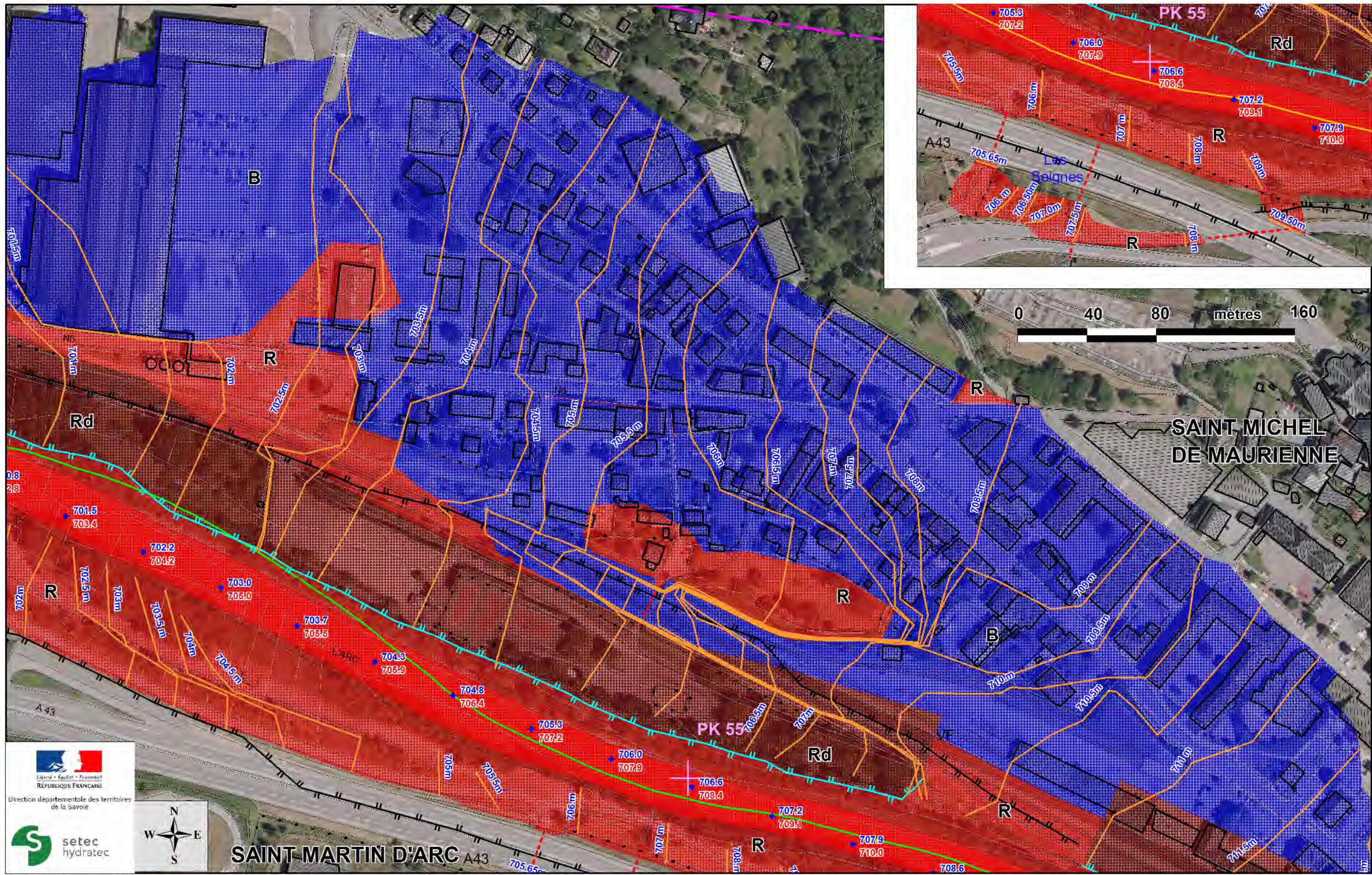


Zonage réglementaire	
	Point kilométrique de l'Arc (km)
	Limites communales
	Digues prises en compte
	Autres Digues (non prises en compte)
	lit mineur de l'Arc et affluents et plan d'eau
	ZONE BLEUE
	BANDE DE SECURITE (digue)
	830 m cote de référence PPRi dans le lit majeur
	480.1 Cote d'eau max dans le lit mineur
	482.0 Cote de charge (Z+1.2*V ² /2g)

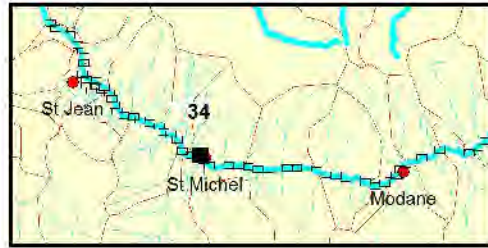
PLAN DE PREVENTION DES RISQUES INONDATIONS DE L'ARC
TRONCON PONTAMAFREY (PK36.6) A AUSSOIS (PK82)






CARTOGRAPHIE DU ZONAGE RÉGLEMENTAIRE

Planches 34 à 36
 Echelle: 1 / 5 000
 Juin 2018
 N° affaire : 38223
 38223_5000_zonage-v1
 .WOR








 République Française
 Direction départementale des territoires de la Savoie

-  Point kilométrique de l'Arc (km)
-  Périmètre de prescription du PPRI
-  Limites communales
-  Dignes prises en compte
-  Autres Dignes (non prises en compte)

- Zonage réglementaire**
-  ZONE ROUGE
 -  ZONE BLEUE
 -  BANDE DE SECURITE (digue)

-  lit mineur de l'Arc et affluents et plan d'eau
-  830 m cote de référence PPRI dans le lit majeur
-  480.1 Cote d'eau max dans le lit mineur
-  482.0 Cote de charge ($Z+1.2 \cdot V^2/2g$)

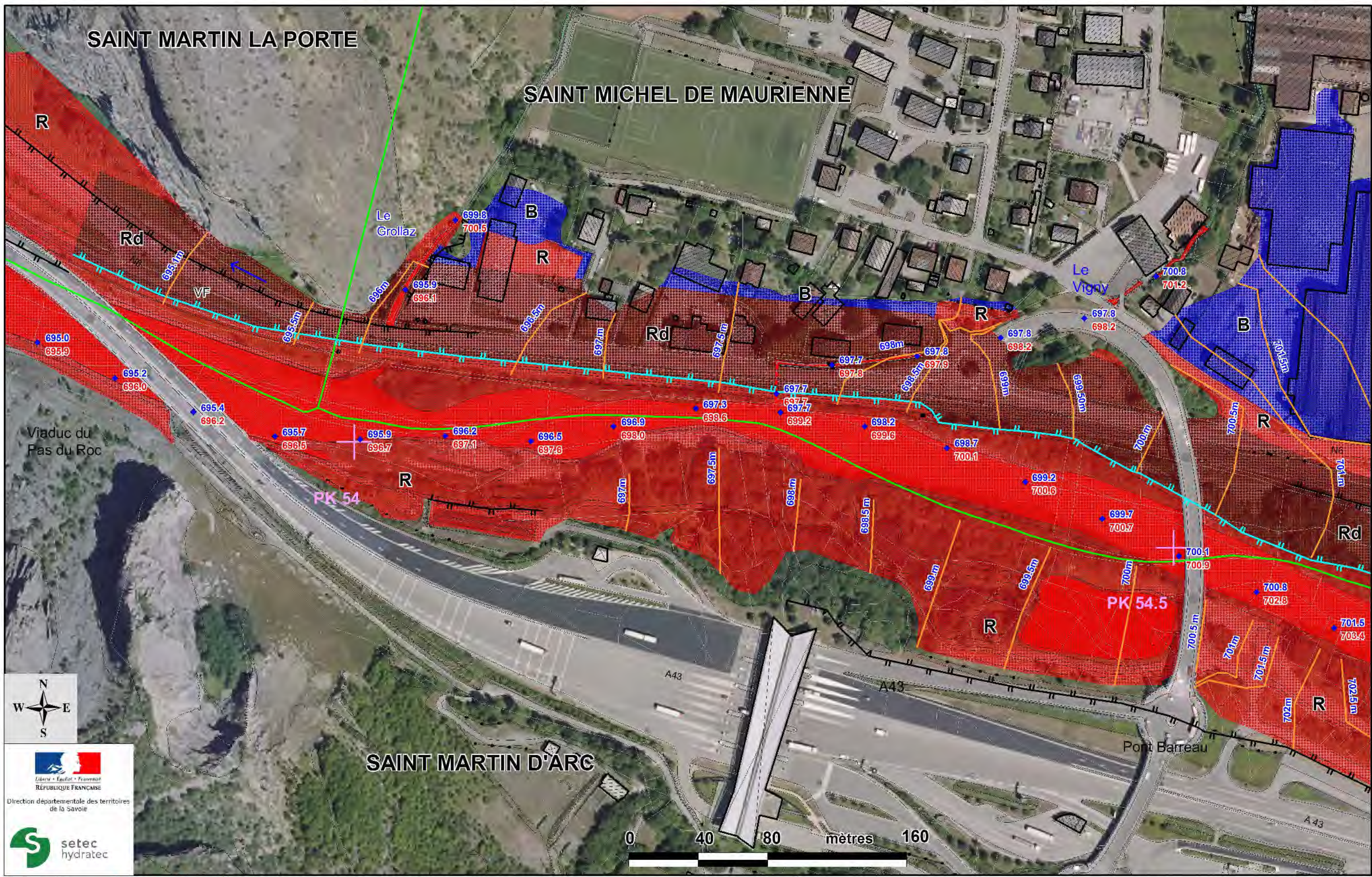
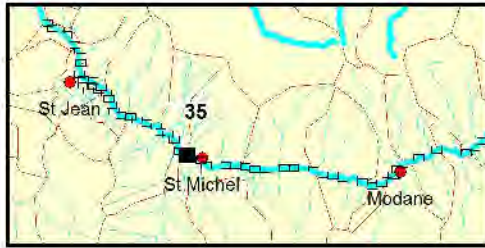
ATLAS DES ZONES INONDABLES DE L'ARC
TRONCON PONTAMAFREY (PK36.6) A AUSSOIS (PK82)

CARTOGRAPHIE DU ZONAGE RÉGLEMENTAIRE

Planche 34
 Echelle: 1 / 2 000
 Mars 2018
 N° affaire : 38223
 38223_2000_zonage-v1
 WOR

SAINT MARTIN LA PORTE

SAINT MICHEL DE MAURIENNE

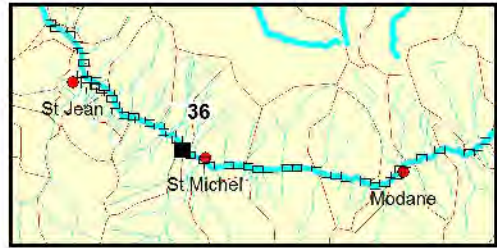
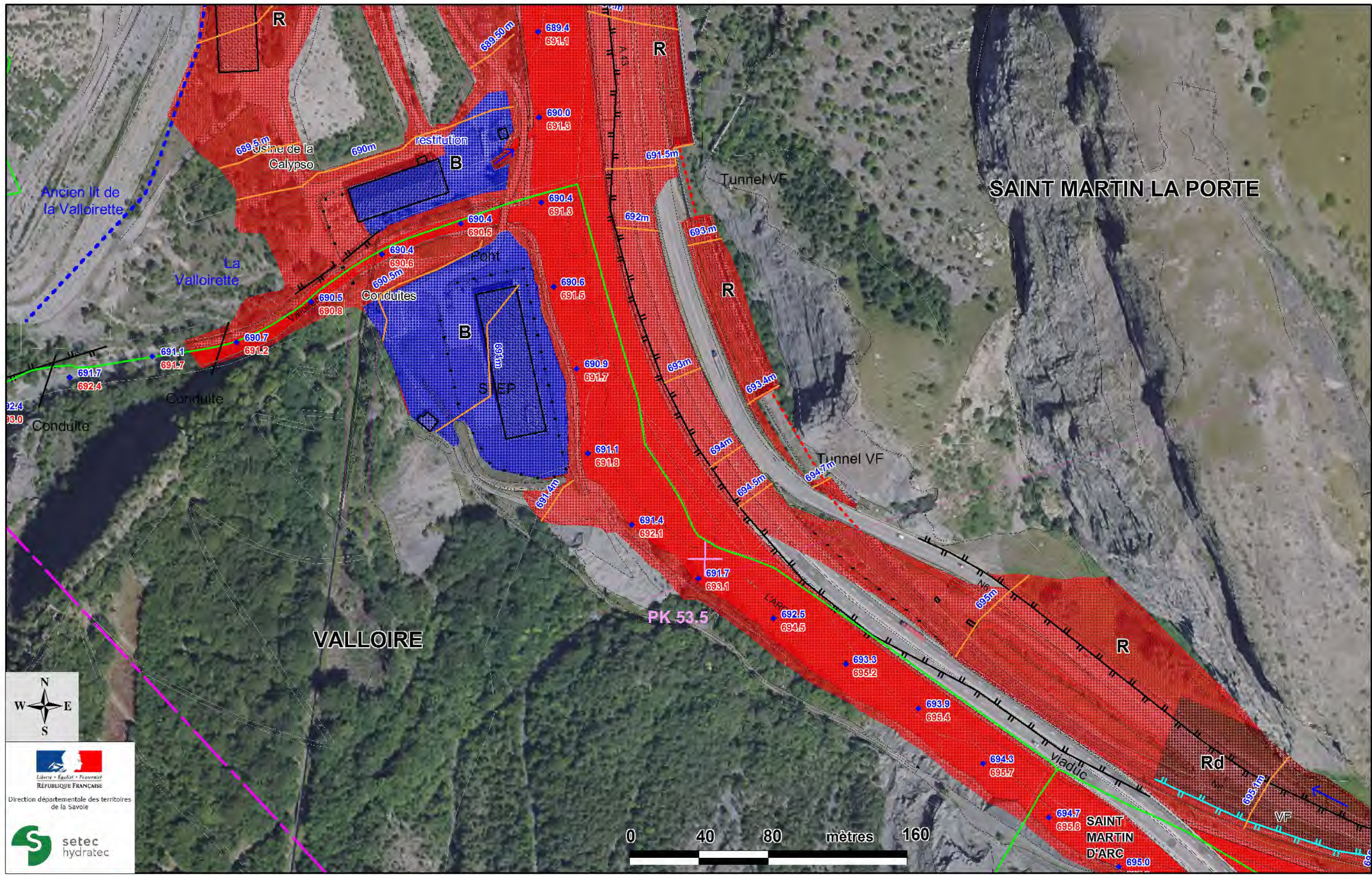



	PK 54	Point kilométrique de l'Arc (km)
		Périmètre de prescription du PPRI
		Limites communales
		Digues prises en compte
		Autres Digues (non prises en compte)
Zonage réglementaire		
	R	ZONE ROUGE
	B	ZONE BLEUE
	Rd	BANDE DE SECURITE (digue)
		lit mineur de l'Arc et affluents et plan d'eau
	830 m	cote de référence PPRI dans le lit majeur
	480.1 / 482.0	Cote d'eau max dans le lit mineur Cote de charge ($Z+1.2*V^2/2g$)

ATLAS DES ZONES INONDABLES DE L'ARC
TRONCON PONTAMAFREY (PK36.6) A AUSSOIS (PK82)

CARTOGRAPHIE DU ZONAGE RÉGLEMENTAIRE

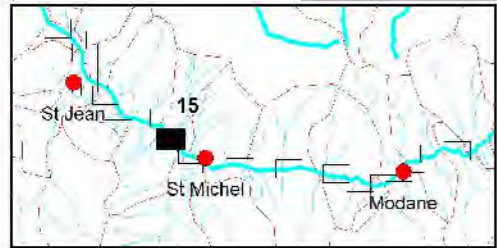
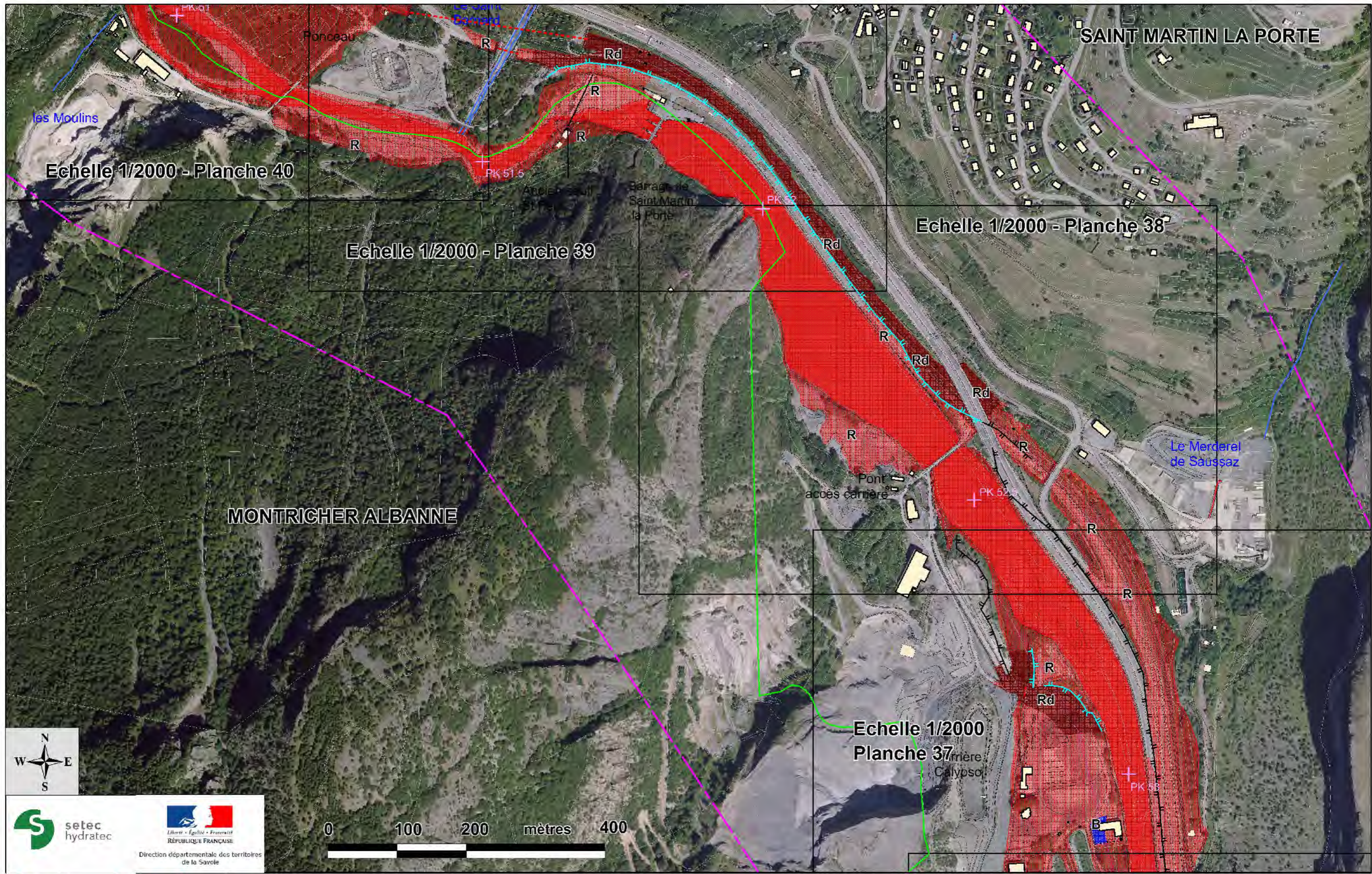
Planche 35
 Echelle: 1 / 2 000
 Mars 2018
 N° affaire : 38223
 38223_2000_zonage-v1
 WOR



- ◆ 105.5 Point kilométrique de l'Arc (km)
- Périmètre de prescription du PPRI
- Limites communales
- Dignes prises en compte
- Autres Dignes (non prises en compte)

- Zonage réglementaire**
- ZONE ROUGE
 - ZONE BLEUE
 - BANDE DE SECURITE (digue)
- lit mineur de l'Arc et affluents et plan d'eau
 - cote de référence PPRI dans le lit majeur
 - ◆ 480.1 Cote d'eau max dans le lit mineur
 - ◆ 482.0 Cote de charge ($Z+1.2 \cdot V^2/2g$)

ATLAS DES ZONES INONDABLES DE L'ARC TRONCON PONTAMAFREY (PK36.6) A AUSSOIS (PK82)	Planche 36 Echelle: 1 / 2 000 Mars 2018 N° affaire : 38223 38223_2000_zonage-v1 WOR
CARTOGRAPHIE DU ZONAGE RÉGLEMENTAIRE	



Zonage réglementaire	
	lit mineur de l'Arc et affluents et plan d'eau
	830 m cote de référence PPRI dans le lit majeur
	480.1 Cote d'eau max dans le lit mineur
	482.0 Cote de charge (Z+1.2*V²/2g)
	ZONE ROUGE
	ZONE BLEUE
	BANDE DE SECURITE (digue)
	Limites communales
	Dignes prises en compte
	Autres Dignes (non prises en compte)

PLAN DE PREVENTION DES RISQUES INONDATIONS DE L'ARC TRONCON PONTAMAFREY (PK36.6) A AUSSOIS (PK82)

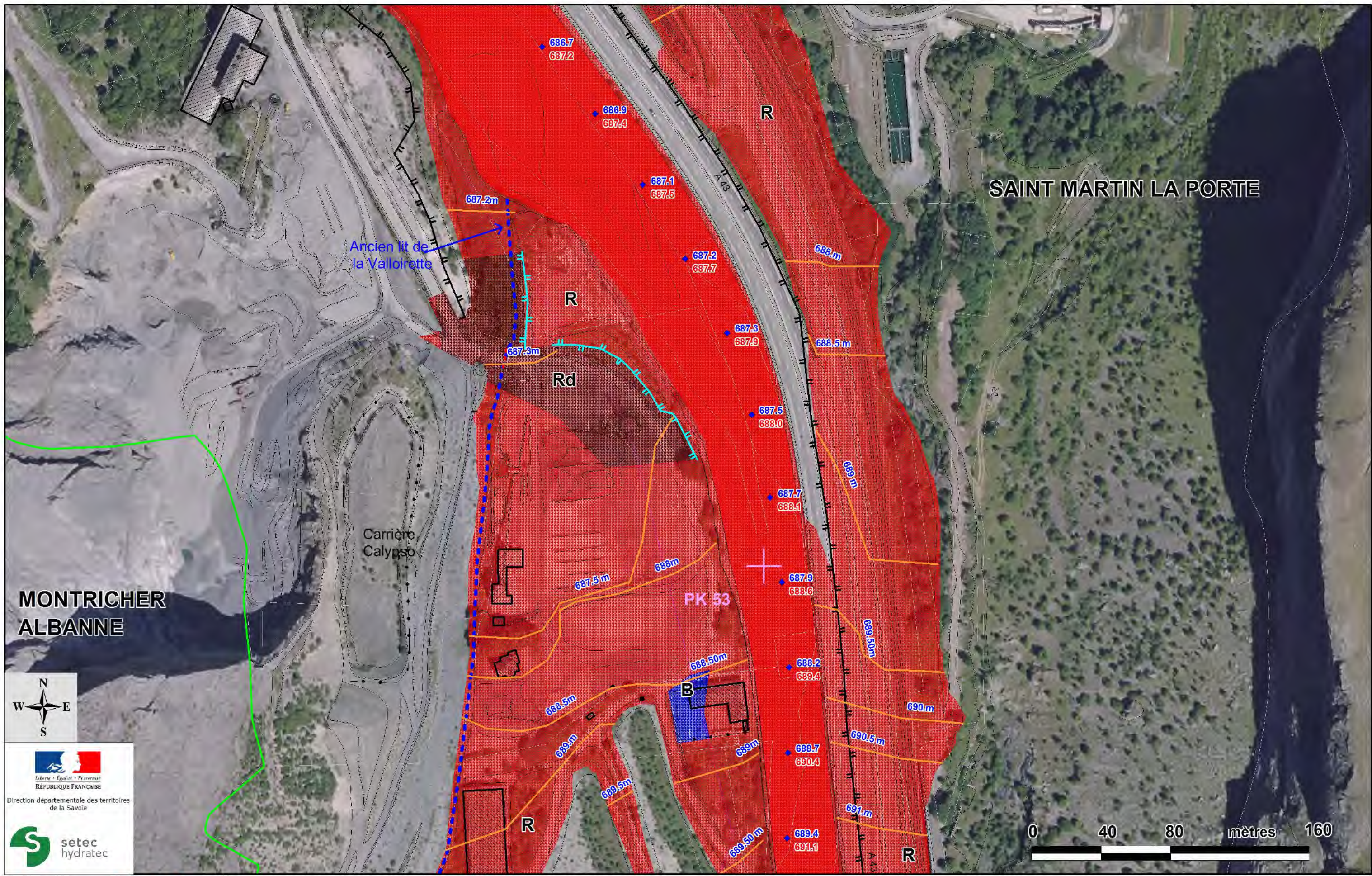
CARTOGRAPHIE DU ZONAGE RÉGLEMENTAIRE

Planches 37 à 39

Echelle: 1 / 5 000

Jun 2018

N° affaire : 38223
38223_5000_zonage-v1
.WOR



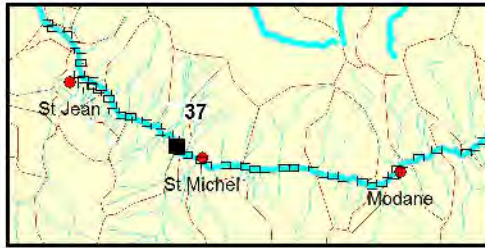
MONTRICHER
ALBANNE

SAINT MARTIN LA PORTE

Ancien lit de
la Valloirette

Carrière
Calypso

PK 53

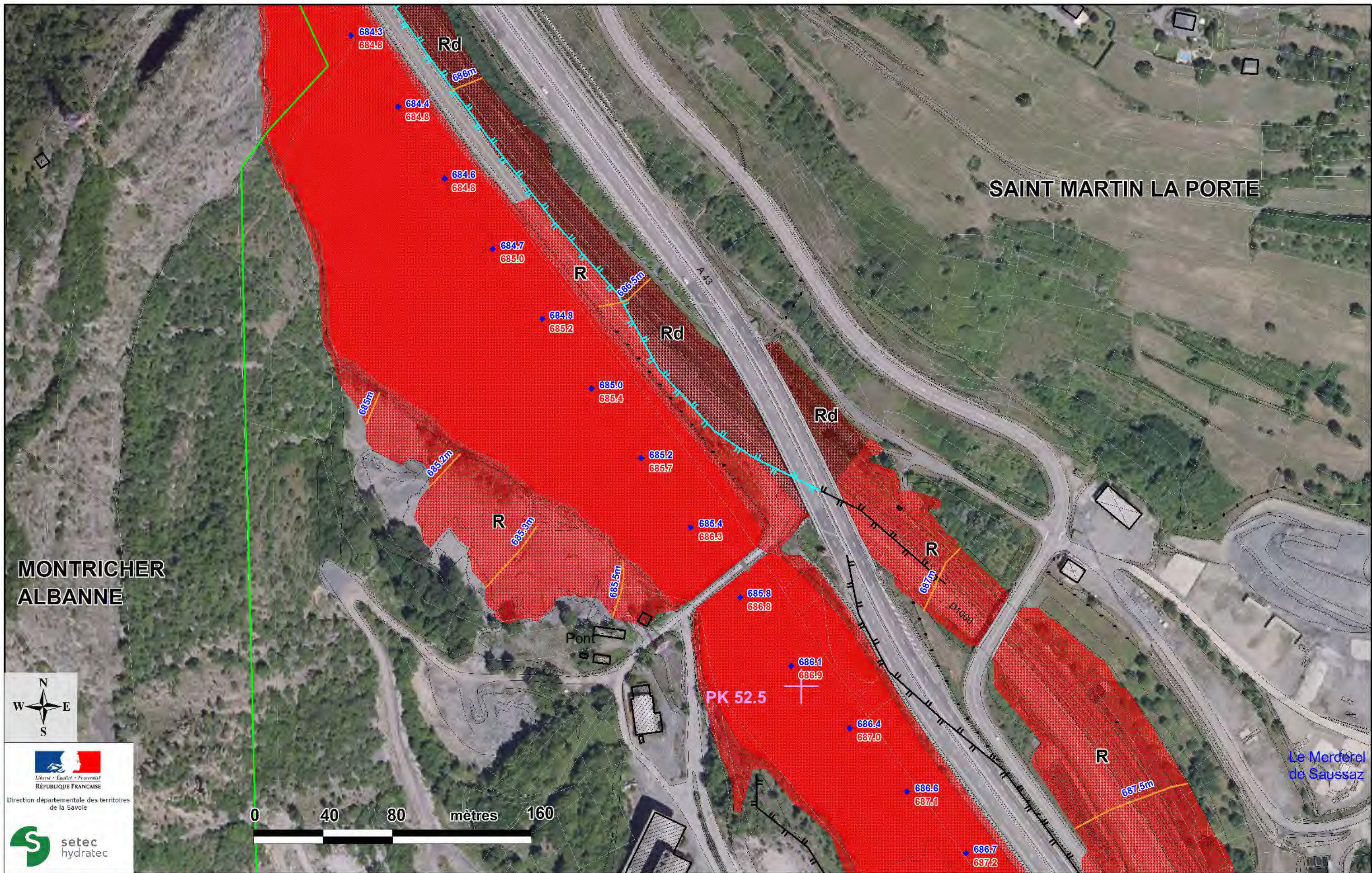
- 105.5 Point kilométrique de l'Arc (km)
- Périmètre de prescription du PPRI
- Limites communales
- Dignes prises en compte
- Autres Dignes (non prises en compte)

- Zonage réglementaire**
- ZONE ROUGE
 - ZONE BLEUE
 - BANDE DE SECURITE (digue)
- lit mineur de l'Arc et affluents et plan d'eau
 - 830 m cote de référence PPRI dans le lit majeur
 - 480.1 Cote d'eau max dans le lit mineur
 - 482.0 Cote de charge ($Z+1.2 \cdot V^2/2g$)

**ATLAS DES ZONES INONDABLES DE L'ARC
TRONCON PONTAMAFREY (PK36.6) A AUSSOIS (PK82)**

CARTOGRAPHIE DU ZONAGE RÉGLEMENTAIRE

Planche 37
Echelle: 1 / 2 000
Mars 2018
N° affaire : 38223
38223_2000_zonage-v1
WOR

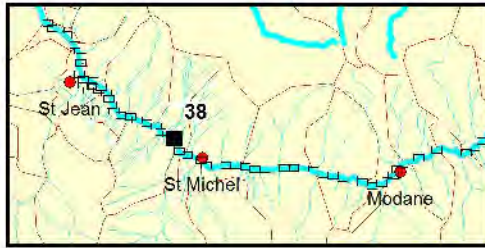


MONTRICHER
ALBANNE

SAINT MARTIN LA PORTE

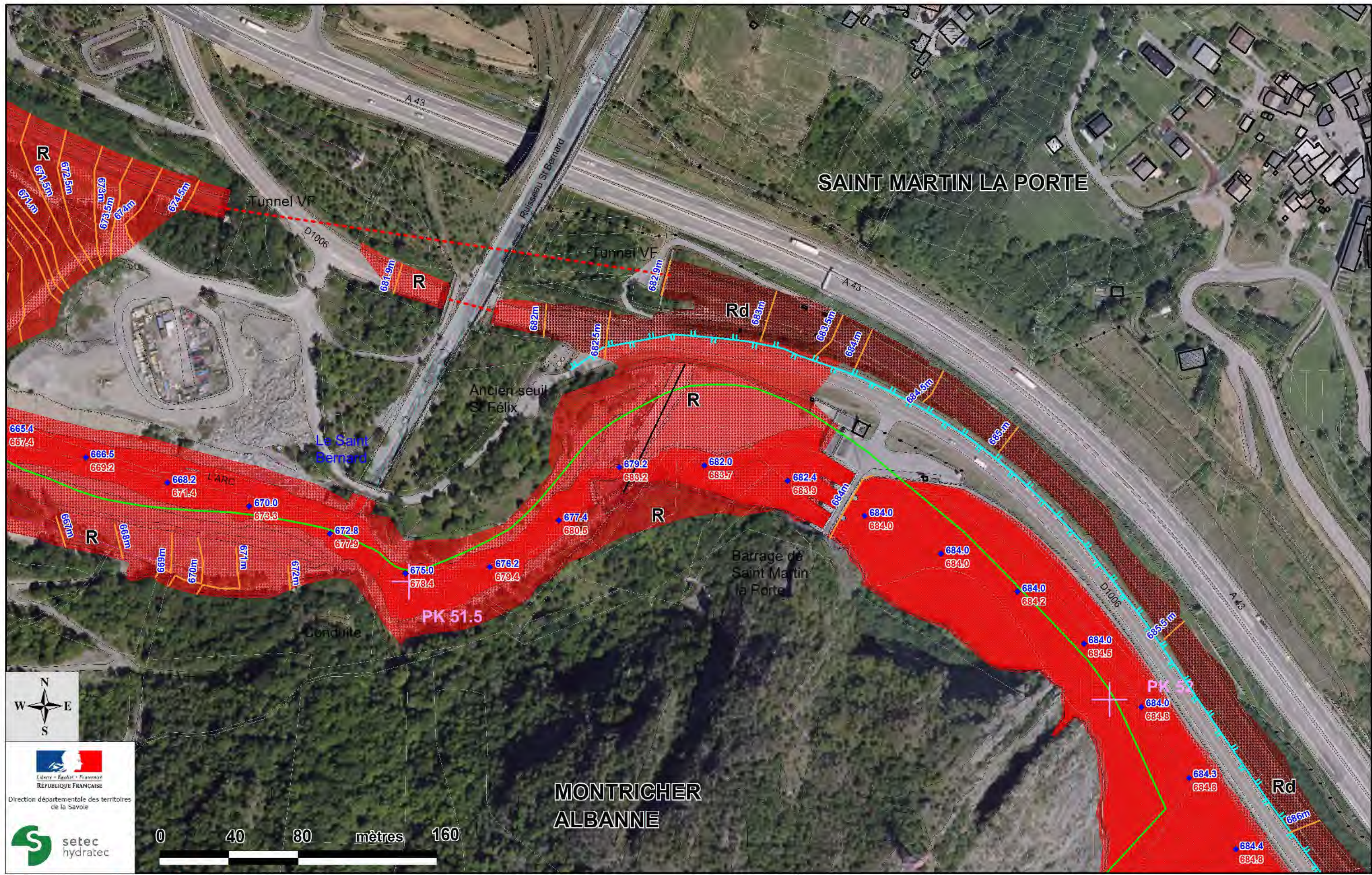


0 40 80 mètres 160



<ul style="list-style-type: none"> + 105.5 Point kilométrique de l'Arc (km) - Périimètre de prescription du PPRI Limites communales Dignes prises en compte Autres Dignes (non prises en compte) 	<p>Zonage réglementaire</p> <ul style="list-style-type: none"> R ZONE ROUGE B ZONE BLEUE Rd BANDE DE SECURITE (digue) 	<ul style="list-style-type: none"> lit mineur de l'Arc et affluents et plan d'eau 830 m cote de référence PPRI dans le lit majeur ◆ 480.1 / 482.0 Cote d'eau max dans le lit mineur Cote de charge ($Z+1.2 \cdot V^2/2g$)
---	--	---

<p>ATLAS DES ZONES INONDABLES DE L'ARC TRONCON PONTAMAFREY (PK36.6) A AUSSOIS (PK82)</p>	<p>Planche 38</p> <p>Echelle: 1 / 2 000</p> <p>Mars 2018</p> <p>N° affaire : 38223 38223_2000_zonage-v1 WOR</p>
<p>CARTOGRAPHIE DU ZONAGE RÉGLEMENTAIRE</p>	

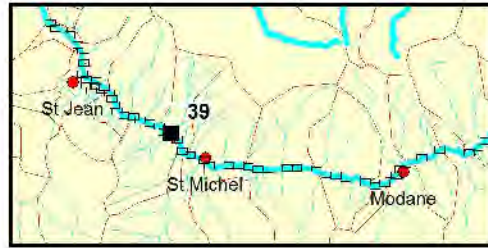



N
W E
S

Liberté • Égalité • Fraternité
RÉPUBLIQUE FRANÇAISE

Direction départementale des territoires de la Savoie

setec hydratec

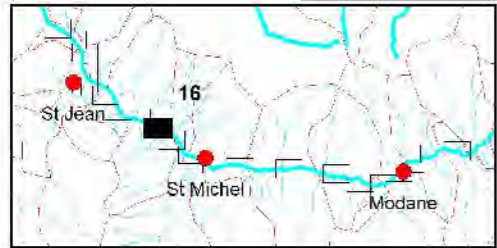
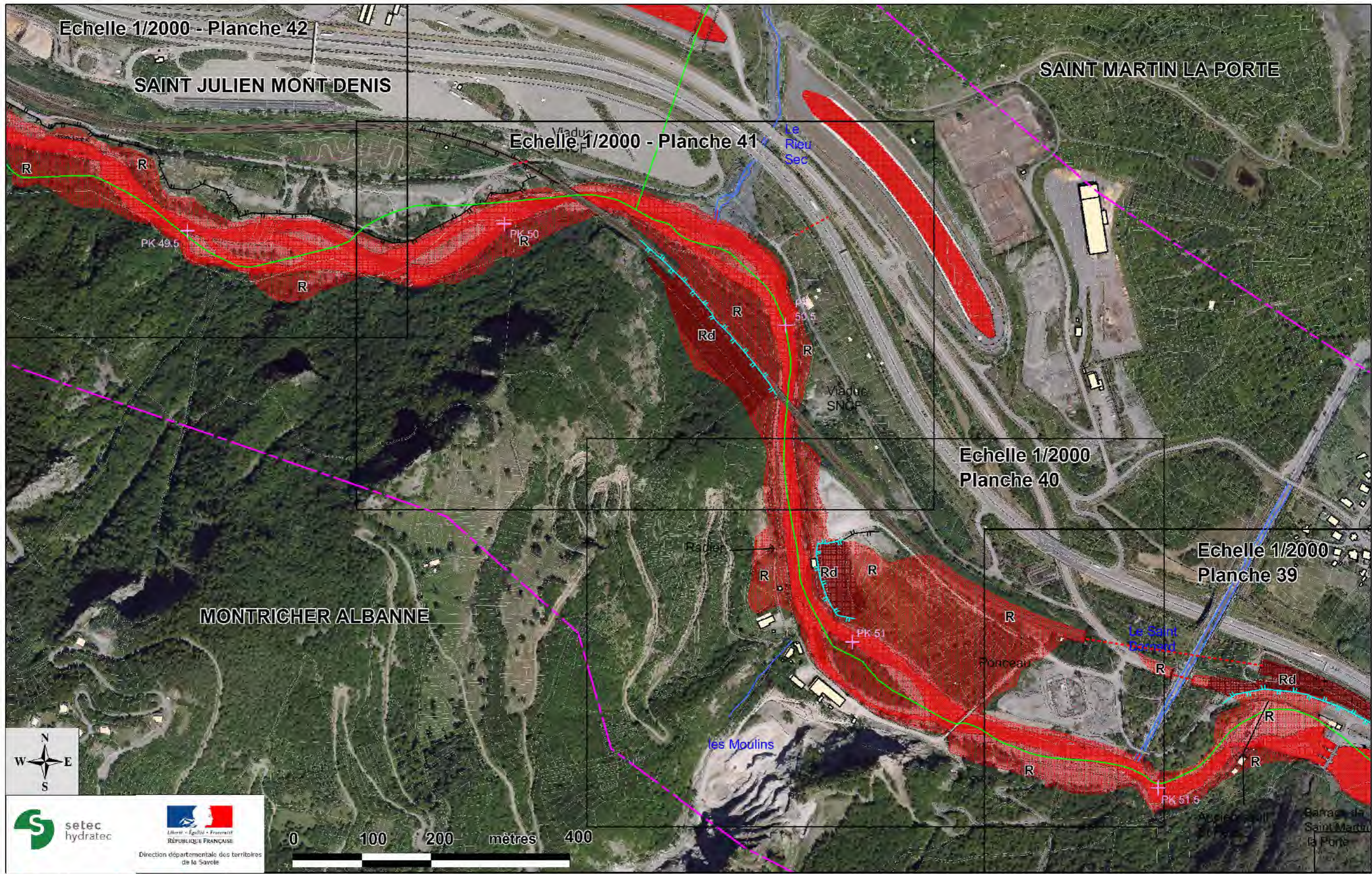


<ul style="list-style-type: none"> 105.5 Point kilométrique de l'Arc (km) Périmètre de prescription du PPRI Limites communales Digues prises en compte Autres Digues (non prises en compte) 	<p>Zonage réglementaire</p> <ul style="list-style-type: none"> R ZONE ROUGE B ZONE BLEUE Rd BANDE DE SECURITE (digue) 	<ul style="list-style-type: none"> lit mineur de l'Arc et affluents et plan d'eau 830 m cote de référence PPRI dans le lit majeur 480.1 Cote d'eau max dans le lit mineur 482.0 Cote de charge ($Z+1.2 \cdot V^2/2g$)
--	--	--

**ATLAS DES ZONES INONDABLES DE L'ARC
TRONCON PONTAMAFREY (PK36.6) A AUSSOIS (PK82)**

CARTOGRAPHIE DU ZONAGE RÉGLEMENTAIRE

Planche 39
 Echelle: 1 / 2 000
 Mars 2018
 N° affaire : 38223
 38223_2000_zonage-v1
 WOR

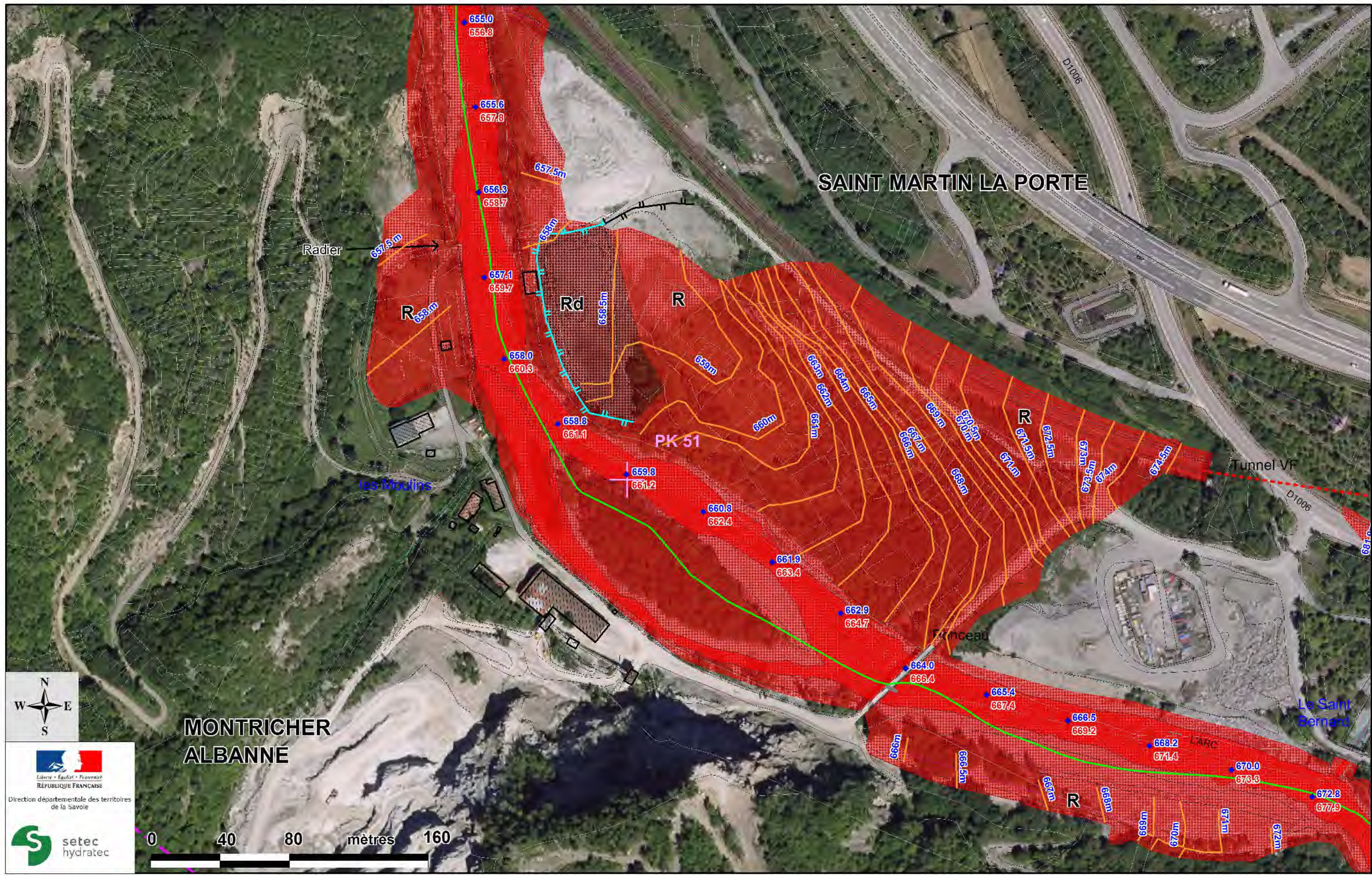


<ul style="list-style-type: none"> Point kilométrique de l'Arc (km) Limites communales Dignes prises en compte Autres Dignes (non prises en compte) 	<p>Zonage réglementaire</p> <ul style="list-style-type: none"> ZONE ROUGE ZONE BLEUE BANDE DE SECURITE (digue) 	<ul style="list-style-type: none"> lit mineur de l'Arc et affluents et plan d'eau 830 m cote de référence PPRI dans le lit majeur 480.1 Cote d'eau max dans le lit mineur 482.0 Cote de charge (Z+1.2*V²/2g)
---	---	---

PLAN DE PREVENTION DES RISQUES INONDATIONS DE L'ARC
TRONCON PONTAMAFREY (PK36.6) A AUSSOIS (PK82)

CARTOGRAPHIE DU ZONAGE RÉGLEMENTAIRE

Planches 40 à 42
 Echelle: 1 / 5 000
 Juin 2018
 N° affaire : 38223
 38223_5000_zonage-v1
 .WOR



- 105 Point kilométrique de l'Arc (km)
- Périmètre de prescription du PPRI
- Limites communales
- Dignes prises en compte
- Autres Dignes (non prises en compte)

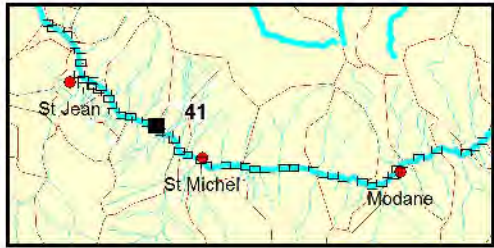
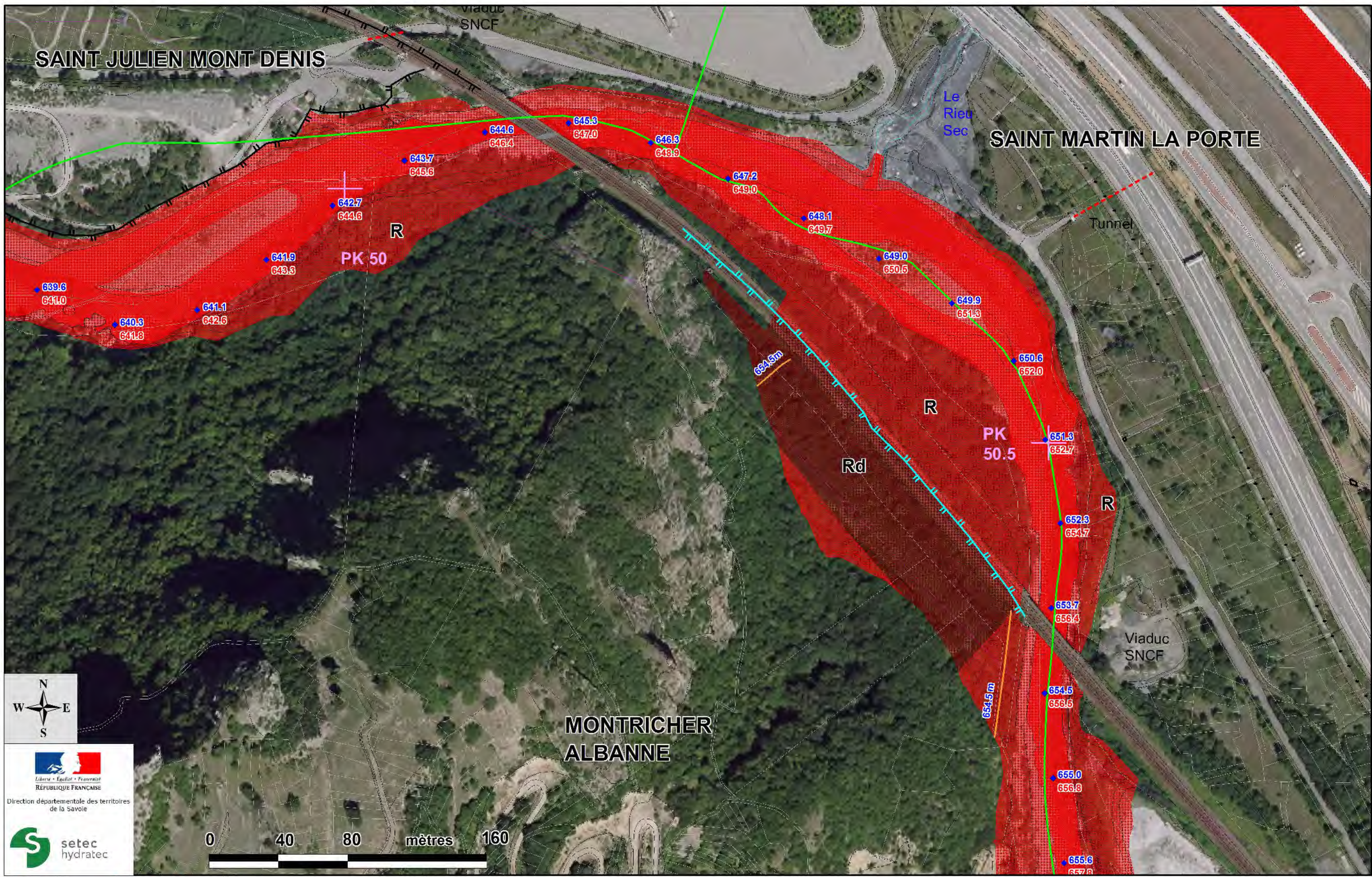
- Zonage réglementaire**
- ZONE ROUGE
 - ZONE BLEUE
 - BANDE DE SECURITE (digue)

- lit mineur de l'Arc et affluents et plan d'eau
- 830 m cote de référence PPRI dans le lit majeur
- 480.1 Cote d'eau max dans le lit mineur
- 482.0 Cote de charge ($Z+1.2 \cdot V^2/2g$)

ATLAS DES ZONES INONDABLES DE L'ARC
TRONCON PONTAMAFREY (PK36.6) A AUSSOIS (PK82)

CARTOGRAPHIE DU ZONAGE RÉGLEMENTAIRE

Planche 40
 Echelle: 1 / 2 000
 Mars 2018
 N° affaire : 38223
 38223_2000_zonage-v1
 WOR



<ul style="list-style-type: none"> + 105.5 Point kilométrique de l'Arc (km) Périmètre de prescription du PPRI Limites communales Dignes prises en compte Autres Dignes (non prises en compte) 	<p>Zonage réglementaire</p> <ul style="list-style-type: none"> R ZONE ROUGE B ZONE BLEUE Rd BANDE DE SECURITE (digue) 	<ul style="list-style-type: none"> lit mineur de l'Arc et affluents et plan d'eau 830 m cote de référence PPRI dans le lit majeur ◆ 480.1 / 482.0 Cote d'eau max dans le lit mineur / Cote de charge ($Z+1.2 \cdot V^2/2g$)
--	--	---

<p>ATLAS DES ZONES INONDABLES DE L'ARC TRONCON PONTAMAFREY (PK36.6) A AUSSOIS (PK82)</p>	<p>Planche 41 Echelle: 1 / 2 000 Mars 2018 N° affaire : 38223 38223_2000_zonage-v1 WOR</p>
<p>CARTOGRAPHIE DU ZONAGE RÉGLEMENTAIRE</p>	

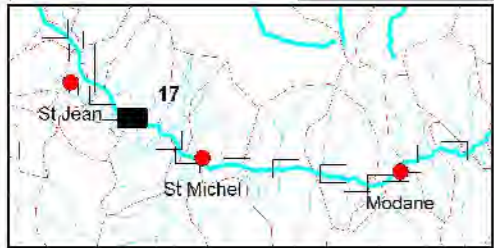
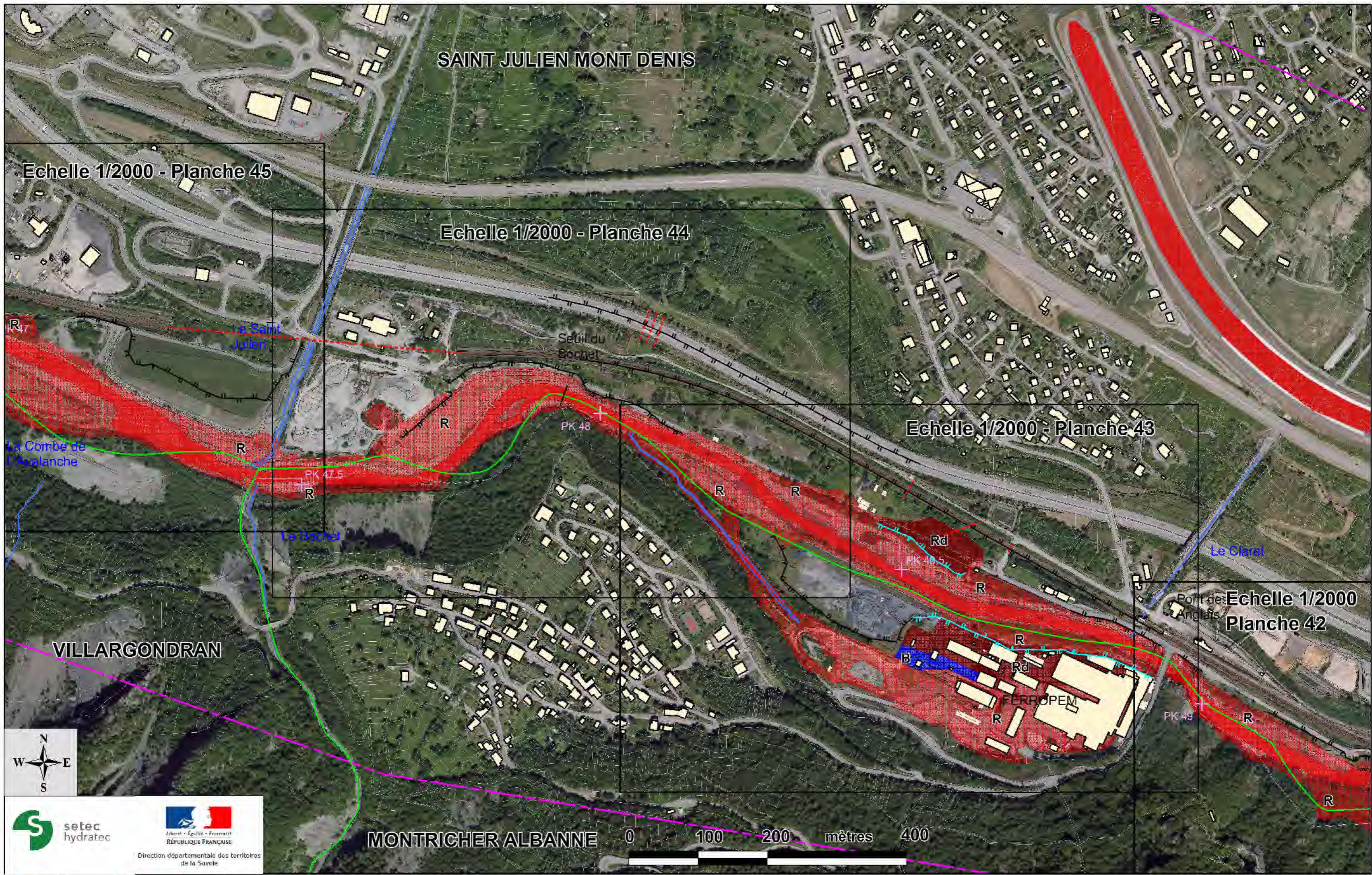


- + 105 Point kilométrique de l'Arc (km)
- Périmètre de prescription du PPRI
- Limites communales
- Dignes prises en compte
- Autres Dignes (non prises en compte)

- Zonage réglementaire**
- R ZONE ROUGE
 - B ZONE BLEUE
 - Rd BANDE DE SECURITE (digue)

- lit mineur de l'Arc et affluents et plan d'eau
- 830 m cote de référence PPRI dans le lit majeur
- ◆ 480.1 Cote d'eau max dans le lit mineur
- ◆ 482.0 Cote de charge ($Z+1.2 \cdot V^2/2g$)

ATLAS DES ZONES INONDABLES DE L'ARC TRONCON PONTAMAFREY (PK36.6) A AUSSOIS (PK82)	Planche 42 Echelle: 1 / 2 000 Mars 2018 N° affaire : 38223 38223_2000_zonage-v1 WOR
CARTOGRAPHIE DU ZONAGE RÉGLEMENTAIRE	

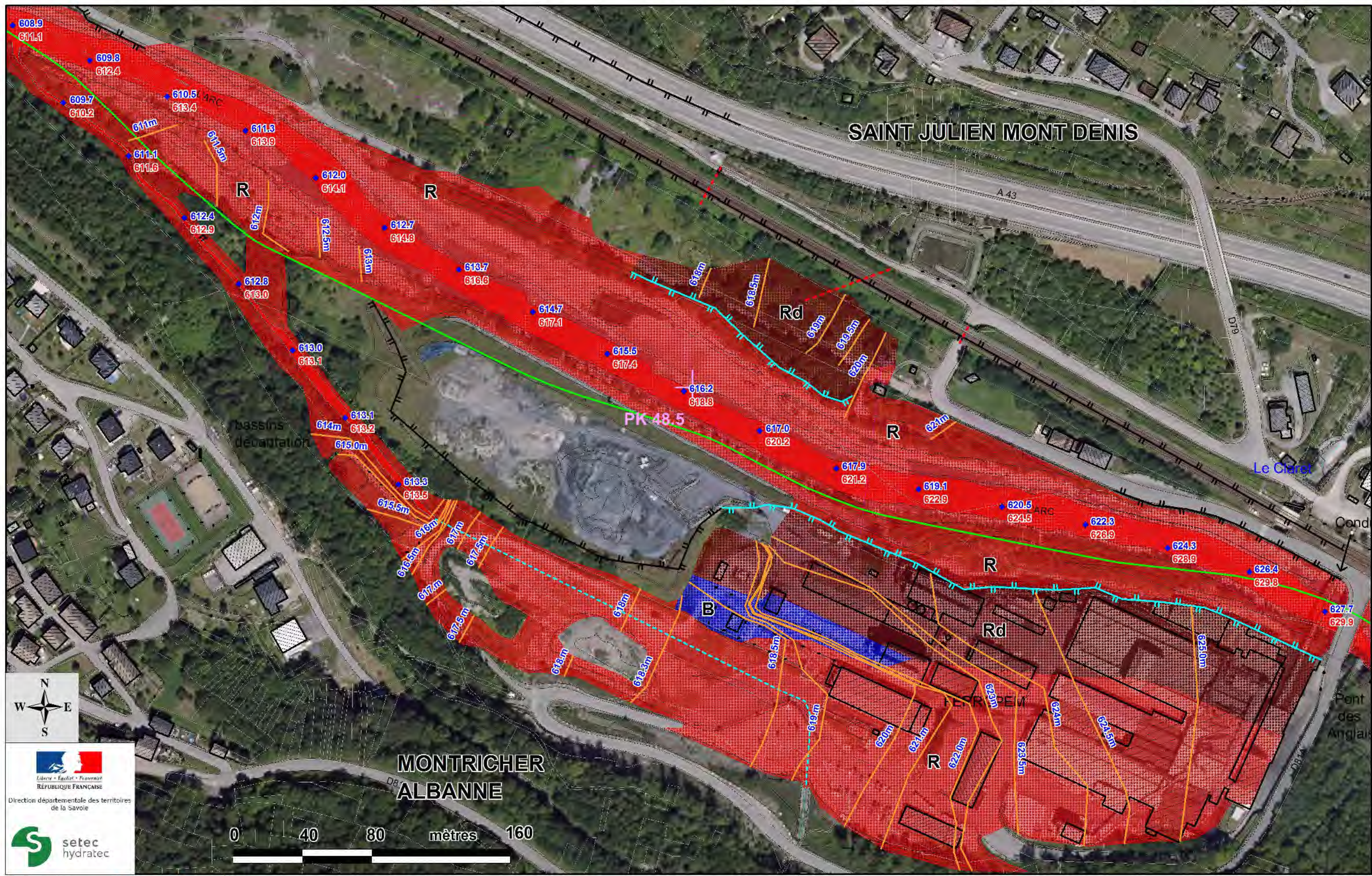


<ul style="list-style-type: none"> Point kilométrique de l'Arc (km) Limites communales Dignes prises en compte Autres Dignes (non prises en compte) 	<p>Zonage réglementaire</p> <ul style="list-style-type: none"> ZONE ROUGE ZONE BLEUE BANDE DE SECURITE (digue) 	<ul style="list-style-type: none"> lit mineur de l'Arc et affluents et plan d'eau 830 m cote de référence PPRI dans le lit majeur 480.1 Cote d'eau max dans le lit mineur 482.0 Cote de charge (Z+1.2*V²/2g)
---	---	---

PLAN DE PREVENTION DES RISQUES INONDATIONS DE L'ARC
TRONCON PONTAMAFREY (PK36.6) A AUSSOIS (PK82)

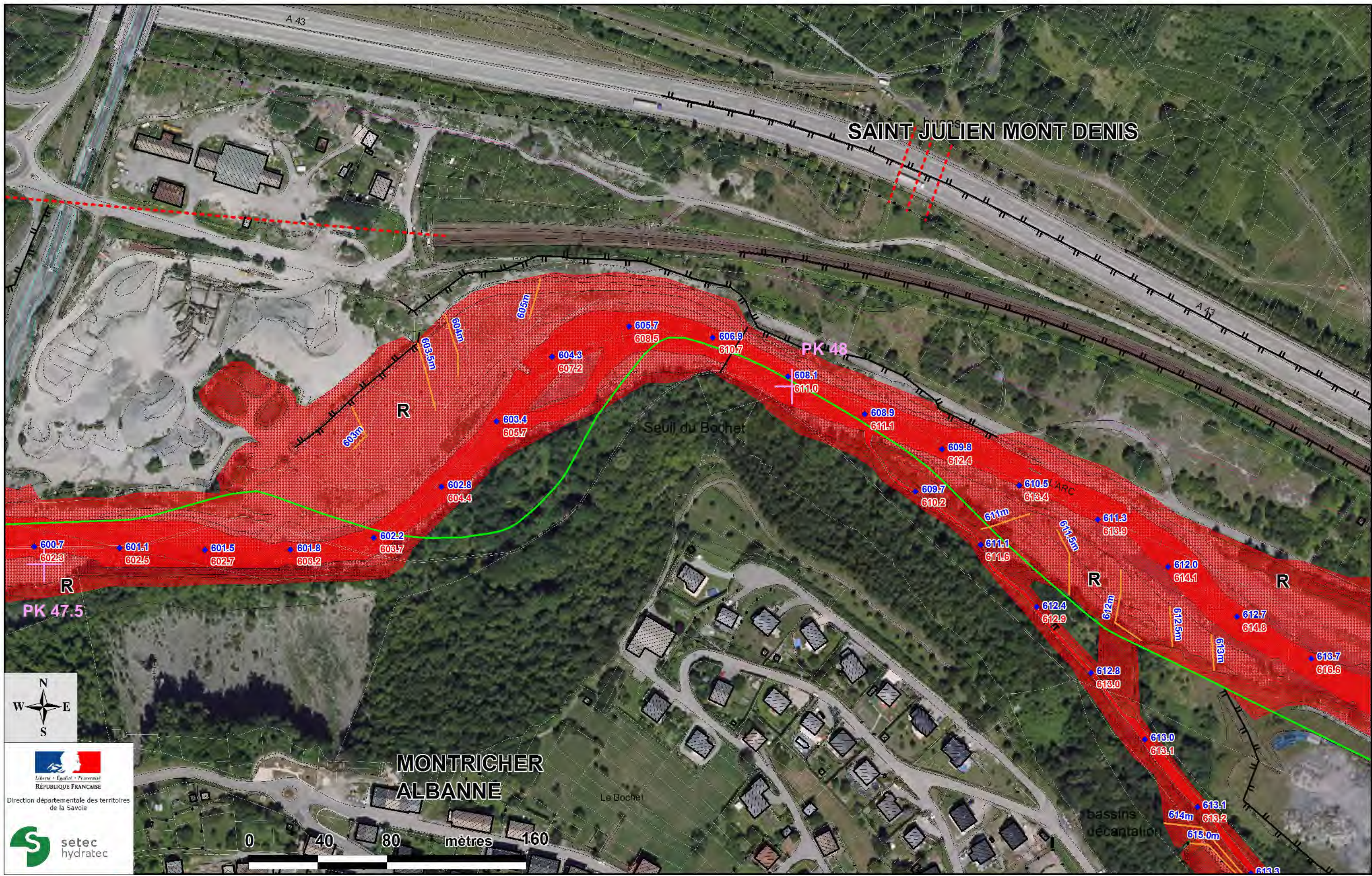
CARTOGRAPHIE DU ZONAGE RÉGLEMENTAIRE

Planches 43 à 44
 Echelle: 1 / 5 000
 Juin 2018
 N° affaire : 38223
 38223_5000_zonage-v1
 .WOR



<ul style="list-style-type: none"> Point kilométrique de l'Arc (km) Périmètre de prescription du PPRI Limites communales Digues prises en compte Autres Digues (non prises en compte) 	<p>Zonage réglementaire</p> <ul style="list-style-type: none"> R ZONE ROUGE B ZONE BLEUE Rd BANDE DE SECURITE (digue) 	<ul style="list-style-type: none"> lit mineur de l'Arc et affluents et plan d'eau 830 m cote de référence PPRI dans le lit majeur 480.1 Cote d'eau max dans le lit mineur 482.0 Cote de charge ($Z+1.2 \cdot V^2/2g$)
--	--	--

<p>ATLAS DES ZONES INONDABLES DE L'ARC TRONCON PONTAMAFREY (PK36.6) A AUSSOIS (PK82)</p>	<p>Planche 43</p> <p>Echelle: 1 / 2 000</p> <p>Mars 2018</p> <p>N° affaire : 38223 38223_2000_zonage-v1 WOR</p>
<p>CARTOGRAPHIE DU ZONAGE RÉGLEMENTAIRE</p>	





 République Française

 Direction départementale des territoires

 de la Savoie



 setec

 hydratec

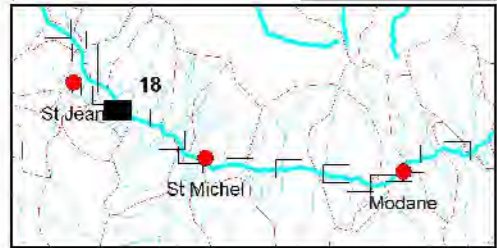
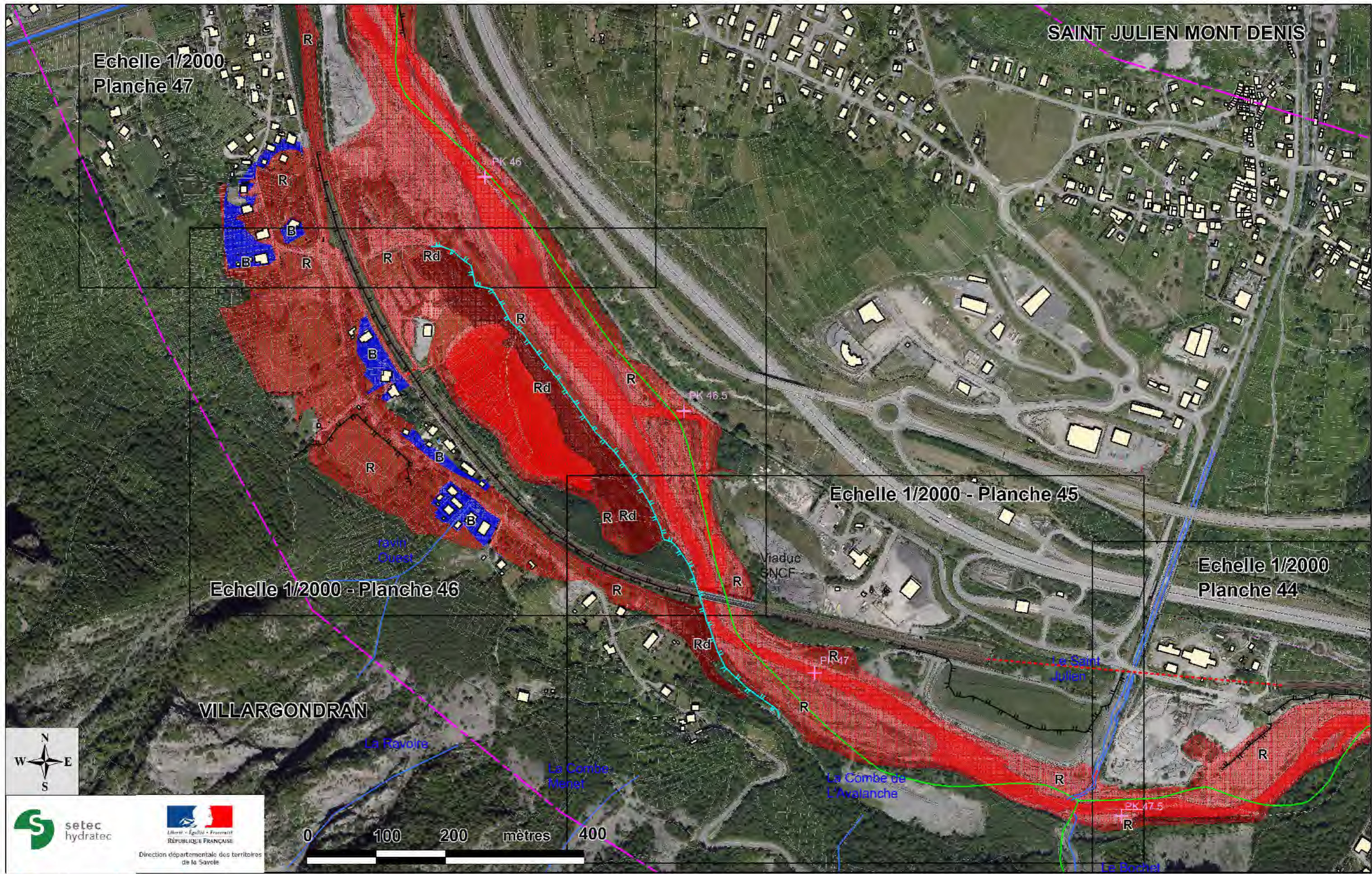


<p>105.5 Point kilométrique de l'Arc (km)</p> <p>Périmètre de prescription du PPRI</p> <p>Limites communales</p> <p>Digues prises en compte</p> <p>Autres Digues (non prises en compte)</p>	<p>Zonage réglementaire</p> <p>R ZONE ROUGE</p> <p>B ZONE BLEUE</p> <p>Rd BANDE DE SECURITE (digue)</p>	<p> lit mineur de l'Arc et affluents et plan d'eau</p> <p> cote de référence PPRI dans le lit majeur</p> <p> 480.1 Cote d'eau max dans le lit mineur</p> <p> 482.0 Cote de charge ($Z+1.2 \cdot V^2/2g$)</p>
---	---	---

ATLAS DES ZONES INONDABLES DE L'ARC
TRONCON PONTAMAFREY (PK36.6) A AUSSOIS (PK82)

CARTOGRAPHIE DU ZONAGE RÉGLEMENTAIRE

Planche 44
 Echelle: 1 / 2 000
 Mars 2018
 N° affaire : 38223
 38223_2000_zonage-v1
 WOR



Zonage réglementaire		lit mineur de l'Arc et affluents et plan d'eau	
	Point kilométrique de l'Arc (km)		830 m cote de référence PPRI dans le lit majeur
	Limites communales		480.1 Cote d'eau max dans le lit mineur
	Digues prises en compte		482.0 Cote de charge (Z+1.2*V²/2g)
	Autres Digues (non prises en compte)		
	BANDE DE SECURITE (digue)		

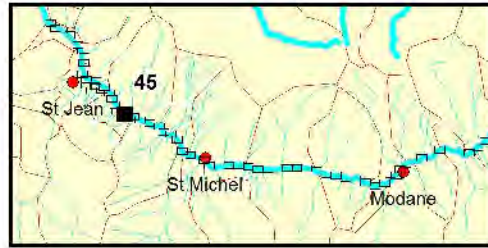
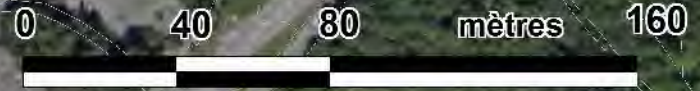
PLAN DE PREVENTION DES RISQUES INONDATIONS DE L'ARC TRONCON PONTAMAFREY (PK36.6) A AUSSOIS (PK82)

CARTOGRAPHIE DU ZONAGE RÉGLEMENTAIRE

Planches 45 à 47
Echelle: 1 / 5 000
Juin 2018
N° affaire : 38223
38223_5000_zonage-v1
.WOR

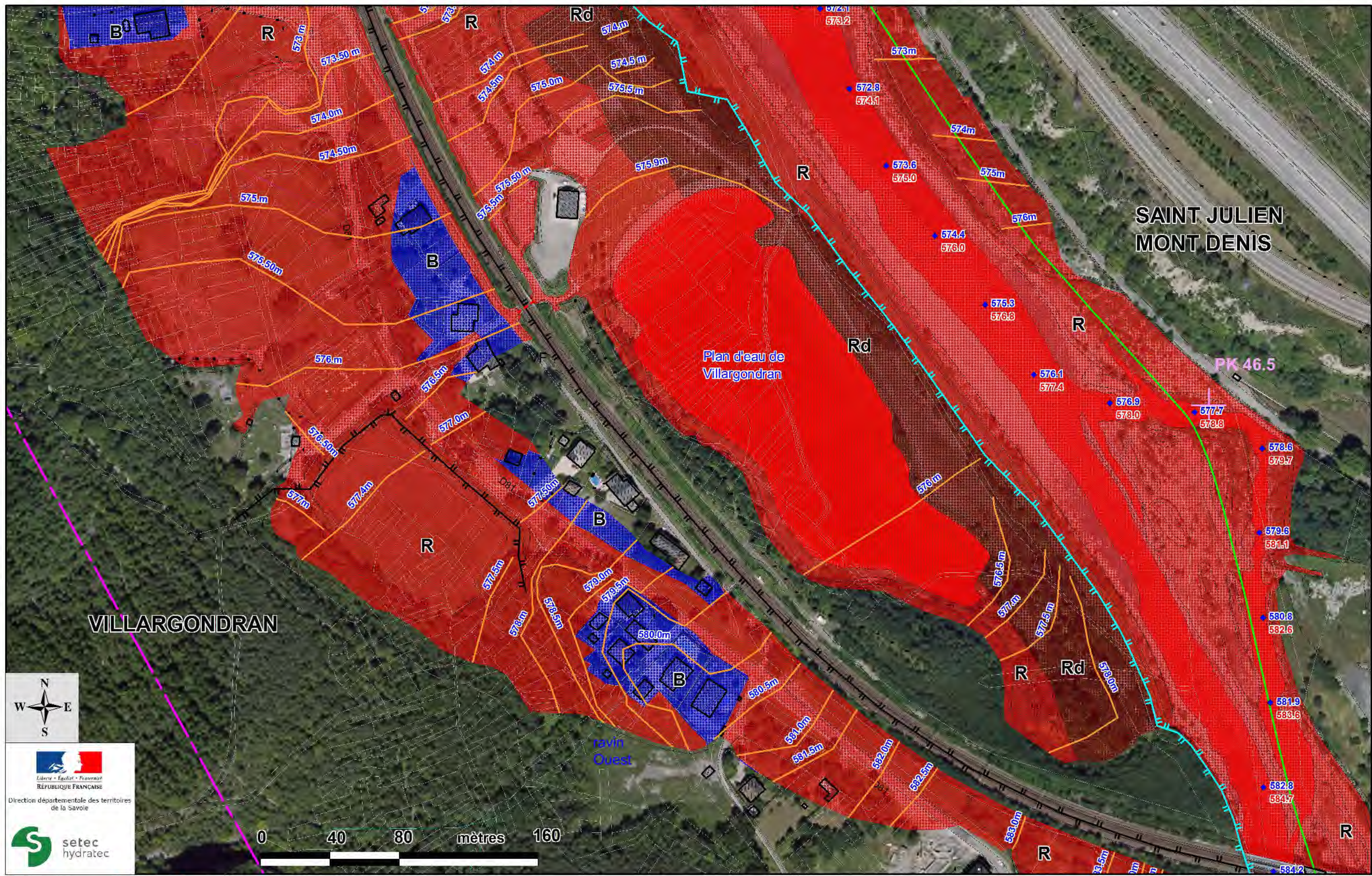



 RÉPUBLIQUE FRANÇAISE
 Direction départementale des territoires de la Savoie

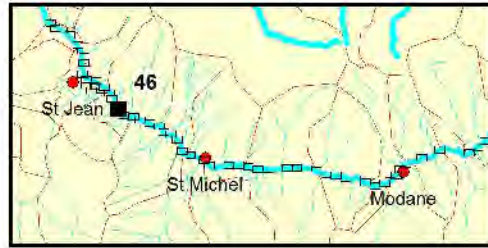
<ul style="list-style-type: none">  105.5 Point kilométrique de l'Arc (km)  Périmètre de prescription du PPRI  Limites communales  Dignes prises en compte  Autres Dignes (non prises en compte) 	<p>Zonage réglementaire</p> <ul style="list-style-type: none">  ZONE ROUGE  ZONE BLEUE  BANDE DE SECURITE (digue) 	<ul style="list-style-type: none">  lit mineur de l'Arc et affluents et plan d'eau  830 m cote de référence PPRI dans le lit majeur  480.1 Cote d'eau max dans le lit mineur  482.0 Cote de charge ($Z+1.2 \cdot V^2/2g$)
--	---	--

<p>ATLAS DES ZONES INONDABLES DE L'ARC TRONCON PONTAMAFREY (PK36.6) A AUSSOIS (PK82)</p>	<p>Planche 45 Echelle: 1 / 2 000 Mars 2018 N° affaire : 38223 38223_2000_zonage-v1 WOR</p>
<p>CARTOGRAPHIE DU ZONAGE RÉGLEMENTAIRE</p>	



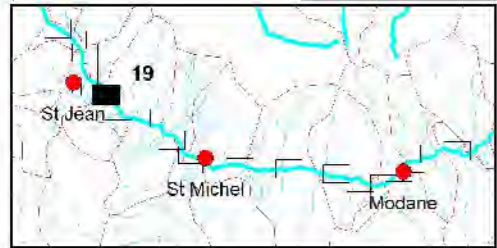
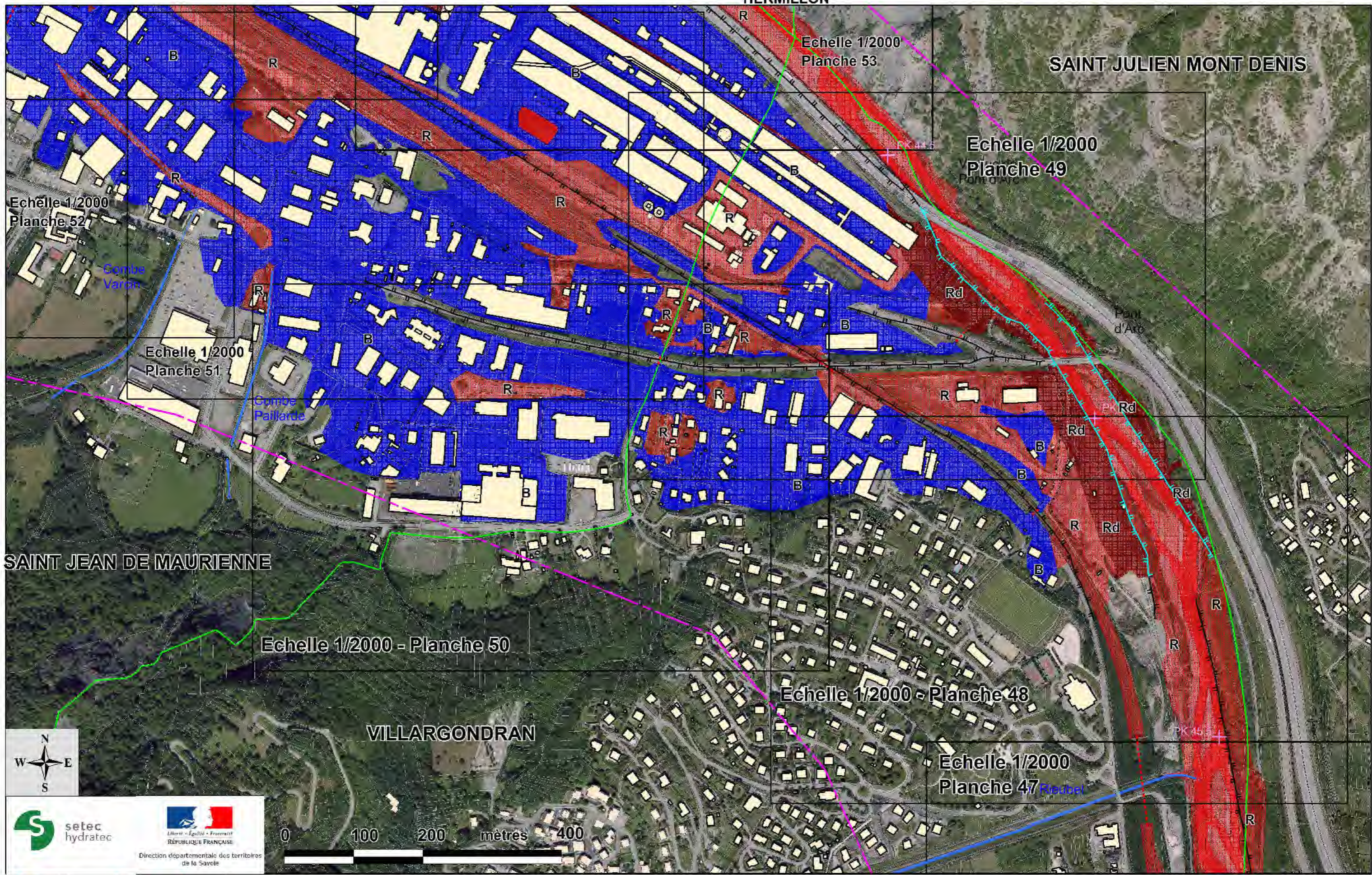


 RÉPUBLIQUE FRANÇAISE
 Direction départementale des territoires de la Savoie

<ul style="list-style-type: none">  1065 Point kilométrique de l'Arc (km)  Périmètre de prescription du PPRI  Limites communales  Dignes prises en compte  Autres Dignes (non prises en compte) 	<p>Zonage réglementaire</p> <ul style="list-style-type: none">  ZONE ROUGE  ZONE BLEUE  BANDE DE SECURITE (digue) 	<ul style="list-style-type: none">  lit mineur de l'Arc et affluents et plan d'eau  830 m cote de référence PPRI dans le lit majeur  480.1 Cote d'eau max dans le lit mineur  482.0 Cote de charge ($Z+1.2 \cdot V^2/2g$)
---	---	--

<p>ATLAS DES ZONES INONDABLES DE L'ARC TRONCON PONTAMAFREY (PK36.6) A AUSSOIS (PK82)</p>	<p>Planche 46 Echelle: 1 / 2 000 Mars 2018 N° affaire : 38223 38223_2000_zonage-v1 WOR</p>
<p>CARTOGRAPHIE DU ZONAGE RÉGLEMENTAIRE</p>	

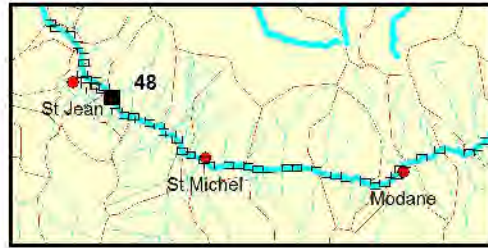
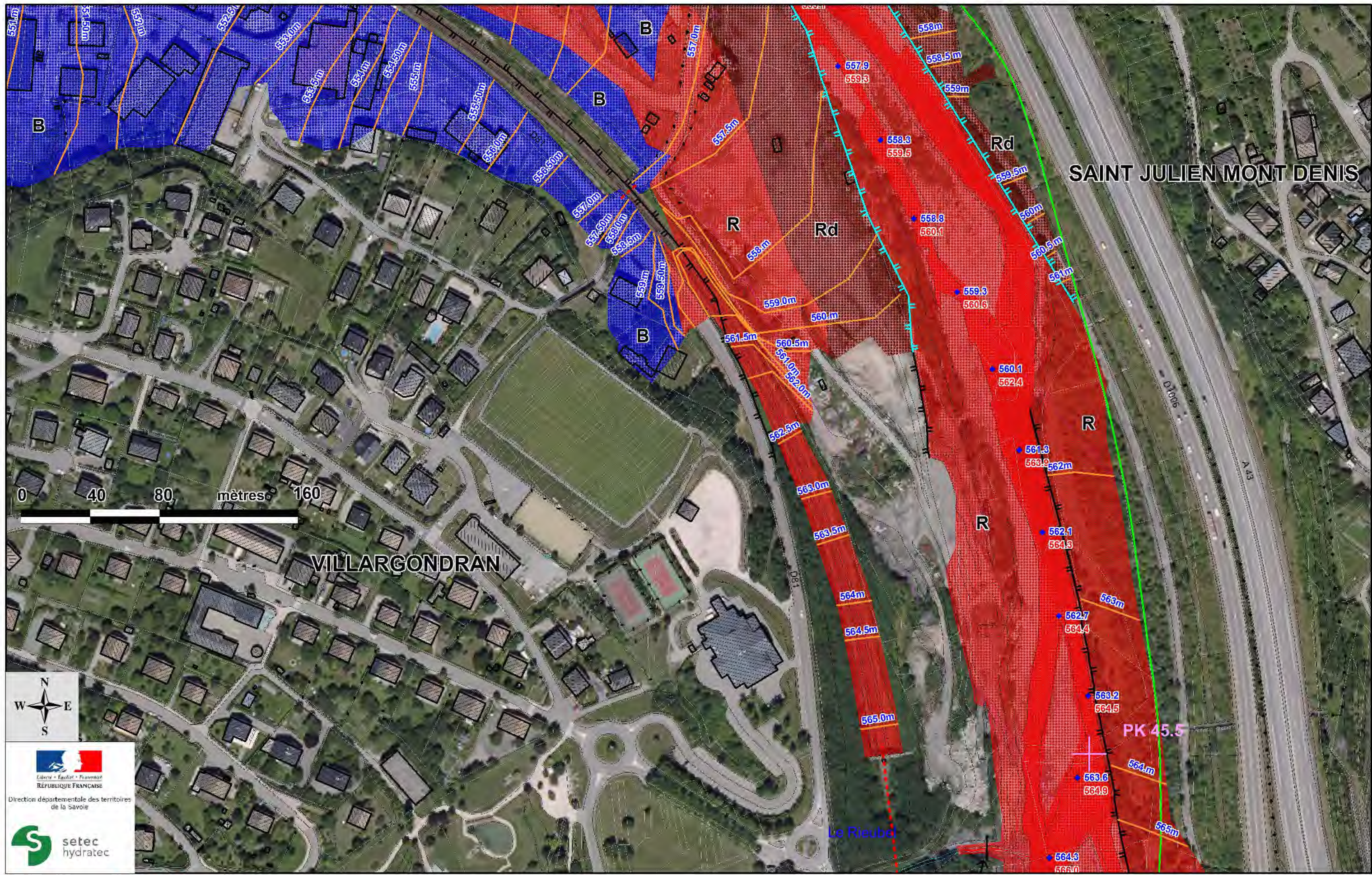


Zonage réglementaire	
	lit mineur de l'Arc et affluents et plan d'eau
	BANDE DE SECURITE (digue)
	ZONE BLEUE
	ZONE ROUGE
	Limites communales
	Digues prises en compte
	Autres Digues (non prises en compte)
	Point kilométrique de l'Arc (km)
	830 m cote de référence PPRI dans le lit majeur
	480.1 Cote d'eau max dans le lit mineur
	482.0 Cote de charge (Z+1.2*V²/2g)

PLAN DE PREVENTION DES RISQUES INONDATIONS DE L'ARC
TRONCON PONTAMAFREY (PK36.6) A AUSSOIS (PK82)
CARTOGRAPHIE DU ZONAGE RÉGLEMENTAIRE

Planches 48 à 51
 Echelle: 1 / 5 000
 Juin 2018
 N° affaire : 38223
 38223_5000_zonage-v1
 .WOR

Direction départementale des territoires de la Savoie



- Point kilométrique de l'Arc (km)
- Périmètre de prescription du PPRI
- Limites communales
- Dignes prises en compte
- Autres Dignes (non prises en compte)

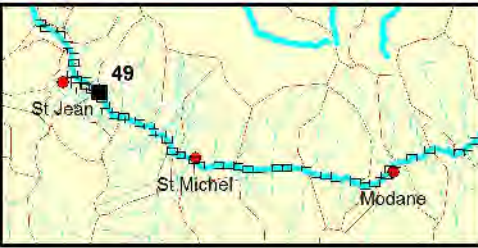
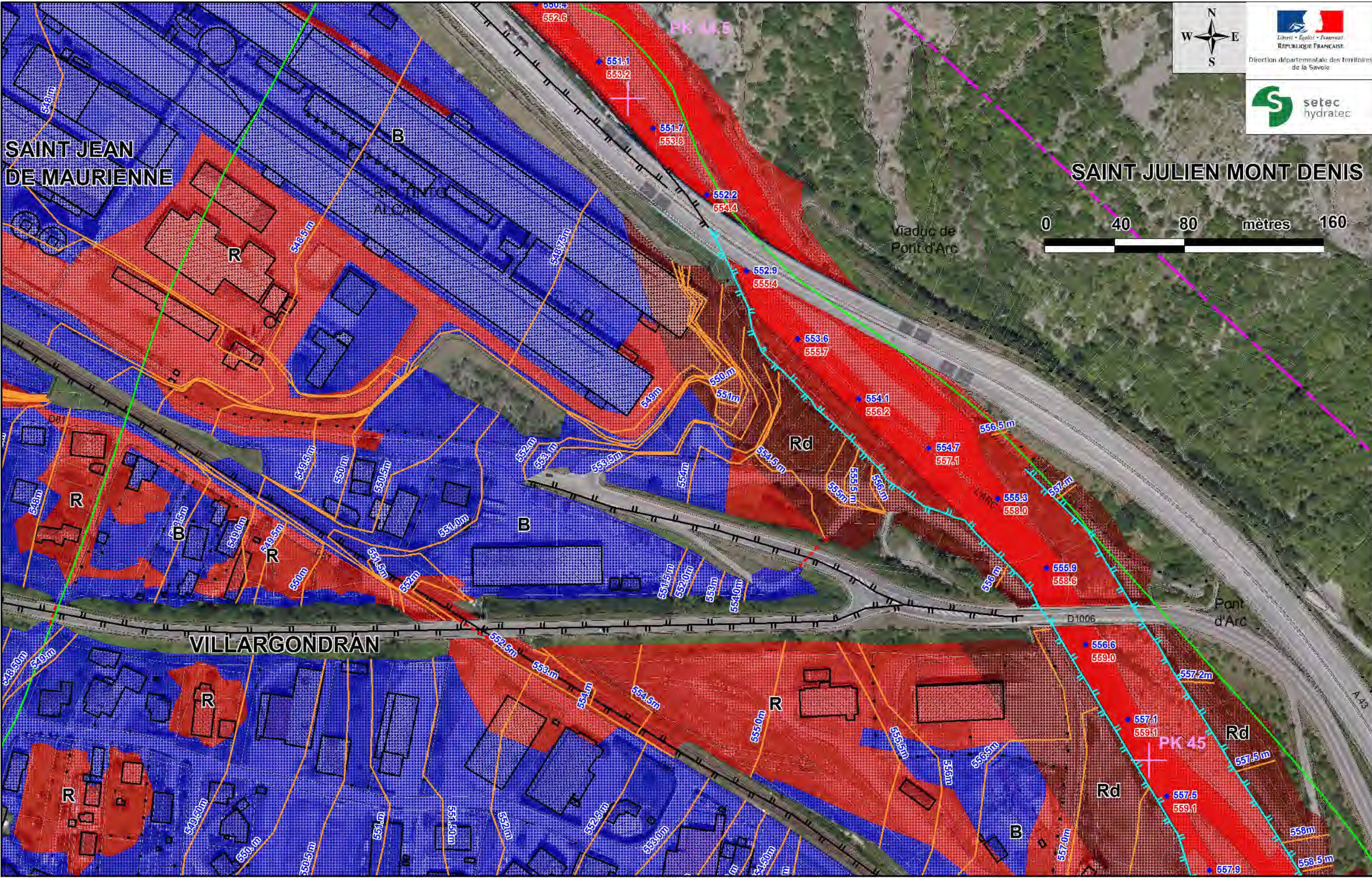
- Zonage réglementaire**
- ZONE ROUGE
 - ZONE BLEUE
 - BANDE DE SECURITE (digue)

- lit mineur de l'Arc et affluents et plan d'eau
- 830 m cote de référence PPRI dans le lit majeur
- 480.1 Cote d'eau max dans le lit mineur
- 482.0 Cote de charge ($Z+1.2 \cdot V^2/2g$)

**ATLAS DES ZONES INONDABLES DE L'ARC
TRONCON PONTAMAFREY (PK36.6) A AUSSOIS (PK82)**

CARTOGRAPHIE DU ZONAGE RÉGLEMENTAIRE

Planche 48
Echelle: 1 / 2 000
Mars 2018
N° affaire : 38223
38223_2000_zonage-v1
WOR

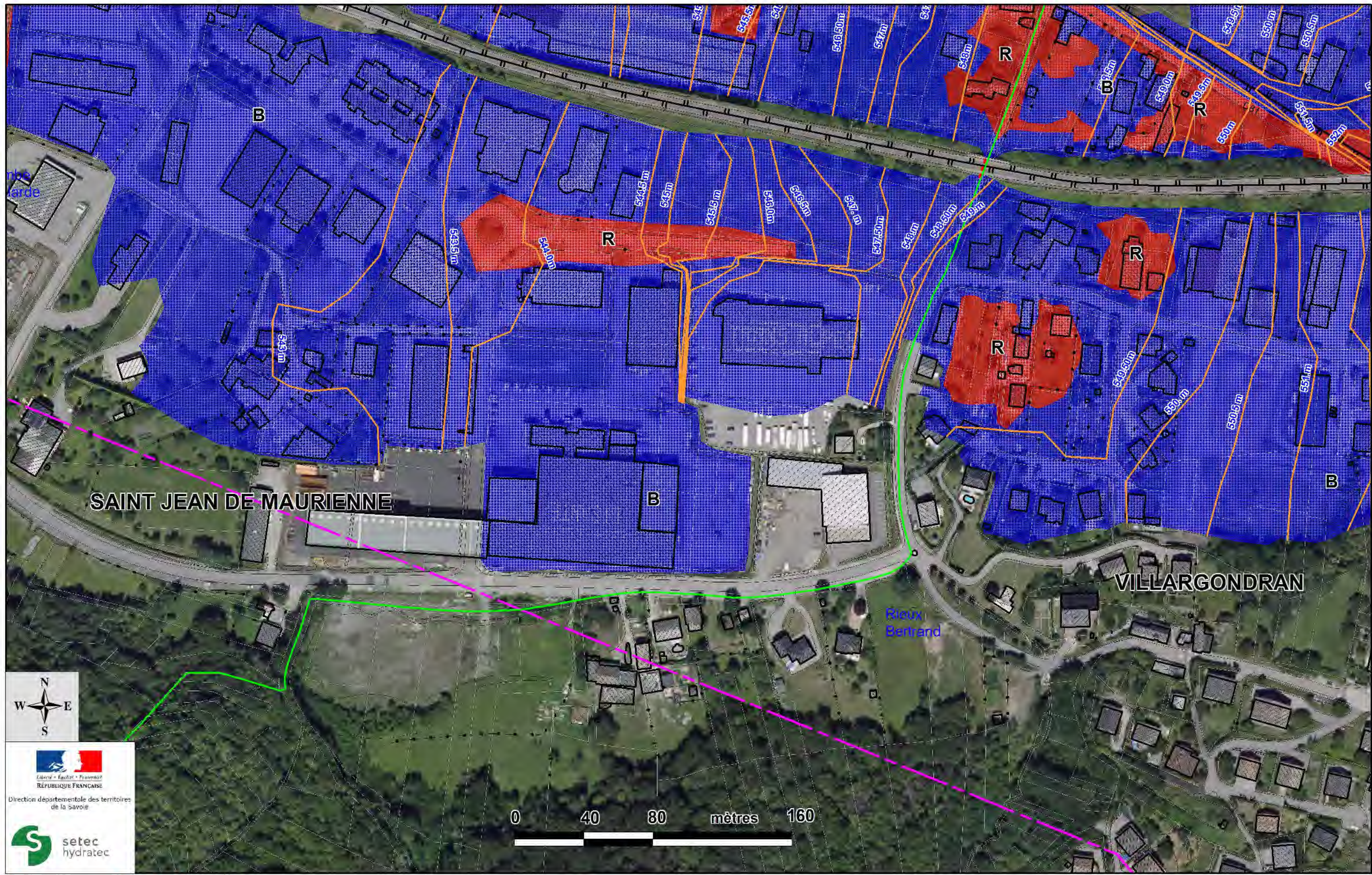


	Point kilométrique de l'Arc (km)		lit mineur de l'Arc et affluents et plan d'eau
	Périmètre de prescription du PPRI		830 m
	Limites communales		cote de référence PPRI dans le lit majeur
	Digues prises en compte		480.1
	Autres Digues (non prises en compte)		482.0
			Cote d'eau max dans le lit mineur
			Cote de charge ($Z+1.2 \cdot V^2/2g$)

**ATLAS DES ZONES INONDABLES DE L'ARC
TRONCON PONTAMAFREY (PK36.6) A AUSSOIS (PK82)**






CARTOGRAPHIE DU ZONAGE RÉGLEMENTAIRE

Planche 49
Echelle: 1 / 2 000
Mars 2018
N° affaire : 38223
38223_2000_zonage-v1
WOR




 RÉPUBLIQUE FRANÇAISE
 Direction départementale des territoires de la Savoie




-  Point kilométrique de l'Arc (km)
-  Périmètre de prescription du PPRI
-  Limites communales
-  Dignes prises en compte
-  Autres Dignes (non prises en compte)

Zonage réglementaire

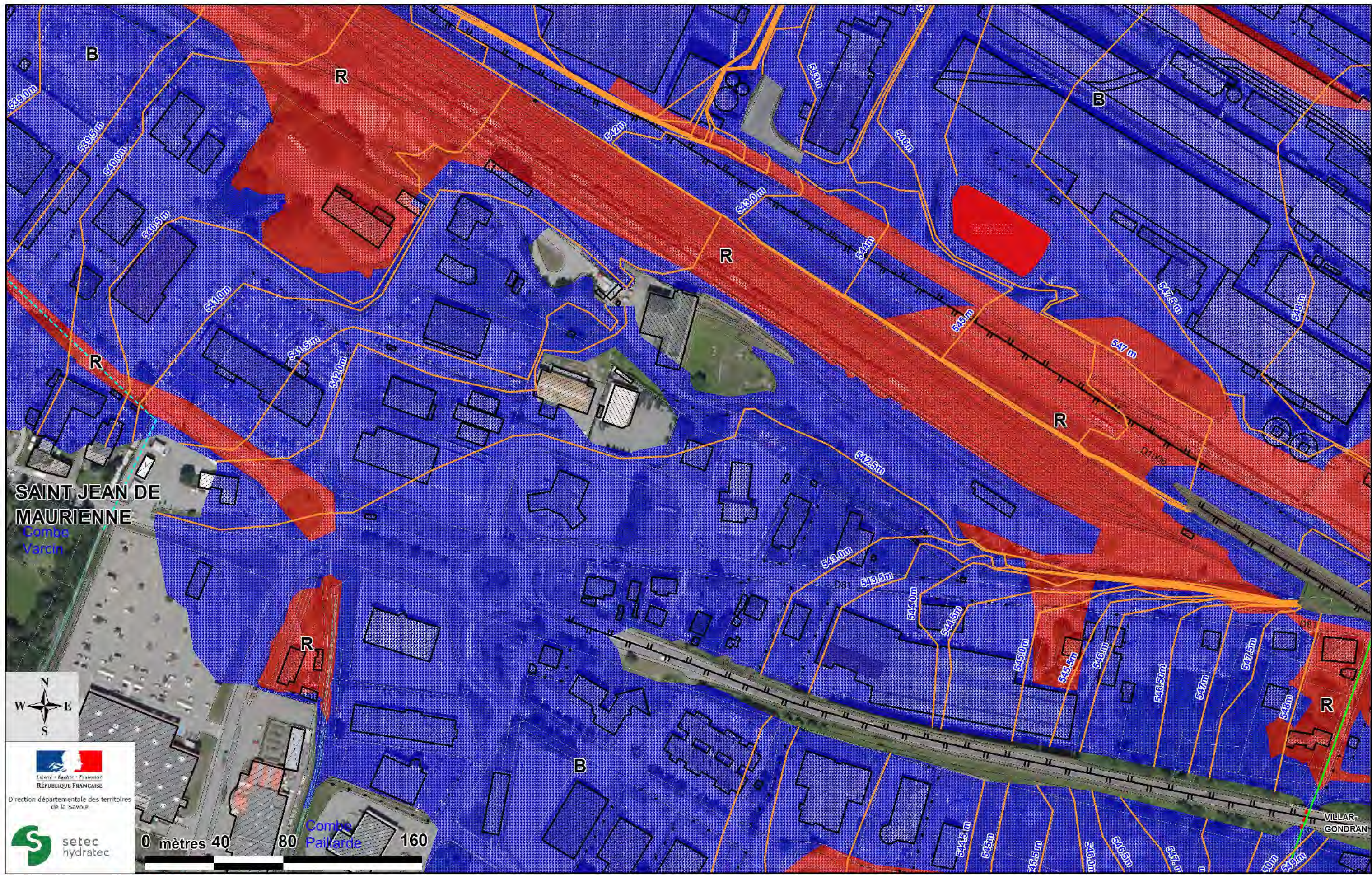
-  ZONE ROUGE
-  ZONE BLEUE
-  BANDE DE SECURITE (digue)

 lit mineur de l'Arc et affluents et plan d'eau
 830 m cote de référence PPRI dans le lit majeur
 480.1 Cote d'eau max dans le lit mineur
 482.0 Cote de charge ($Z+1.2 \cdot V^2/2g$)

ATLAS DES ZONES INONDABLES DE L'ARC
TRONCON PONTAMAFREY (PK36.6) A AUSSOIS (PK82)

CARTOGRAPHIE DU ZONAGE RÉGLEMENTAIRE

Planche 50
 Echelle: 1 / 2 000
 Mars 2018
 N° affaire : 38223
 38223_2000_zonage-v1
 WOR



- Point kilométrique de l'Arc (km)
- Périmètre de prescription du PPRI
- Limites communales
- Dignes prises en compte
- Autres Dignes (non prises en compte)

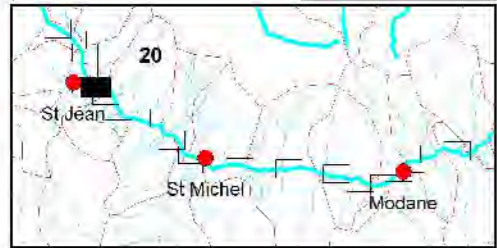
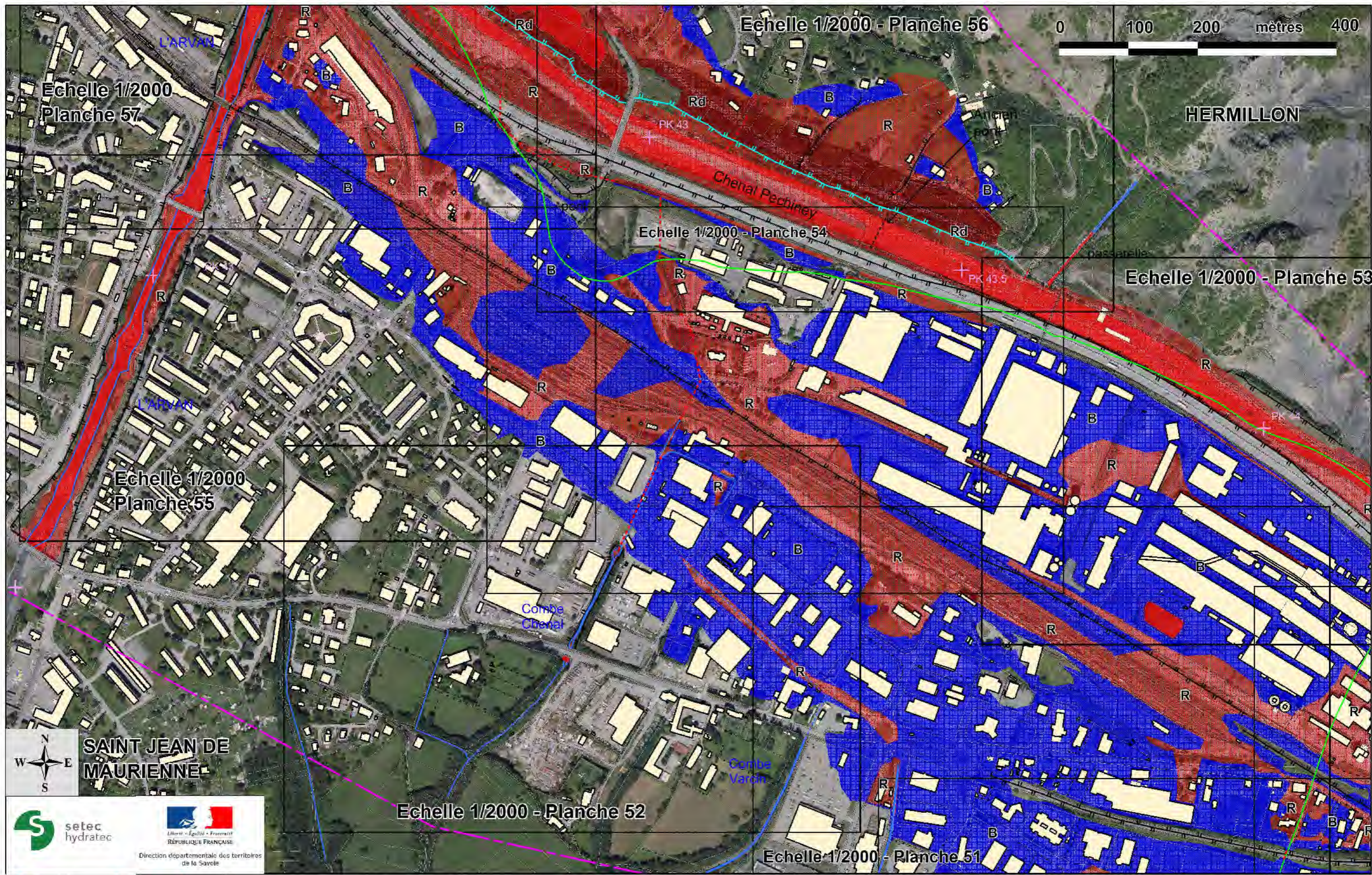
- Zonage réglementaire**
- ZONE ROUGE
 - ZONE BLEUE
 - BANDE DE SECURITE (digue)

- lit mineur de l'Arc et affluents et plan d'eau
- 830 m cote de référence PPRI dans le lit majeur
- 480.1 Cote d'eau max dans le lit mineur
- 482.0 Cote de charge ($Z+1.2 \cdot V^2/2g$)

**ATLAS DES ZONES INONDABLES DE L'ARC
TRONCON PONTAMAFREY (PK36.6) A AUSSOIS (PK82)**

CARTOGRAPHIE DU ZONAGE RÉGLEMENTAIRE

Planche 51
Echelle: 1 / 2 000
Mars 2018
N° affaire : 38223
38223_2000_zonage-v1
WOR



Zonage réglementaire		lit mineur de l'Arc et affluents et plan d'eau	
	Point kilométrique de l'Arc (km)		830 m cote de référence PPRI dans le lit majeur
	Limites communales		480.1 Cote d'eau max dans le lit mineur
	Digues prises en compte		482.0 Cote de charge (Z+1.2*V²/2g)
	Autres Digues (non prises en compte)		
	ZONE ROUGE		
	ZONE BLEUE		
	BANDE DE SECURITE (digue)		

PLAN DE PREVENTION DES RISQUES INONDATIONS DE L'ARC
TRONCON PONTAMAFREY (PK36.6) A AUSSOIS (PK82)

CARTOGRAPHIE DU ZONAGE RÉGLEMENTAIRE

Planches 52 à 54
 Echelle: 1 / 5 000
 Juin 2018
 N° affaire : 38223
 38223_5000_zonage-v1
 .WOR

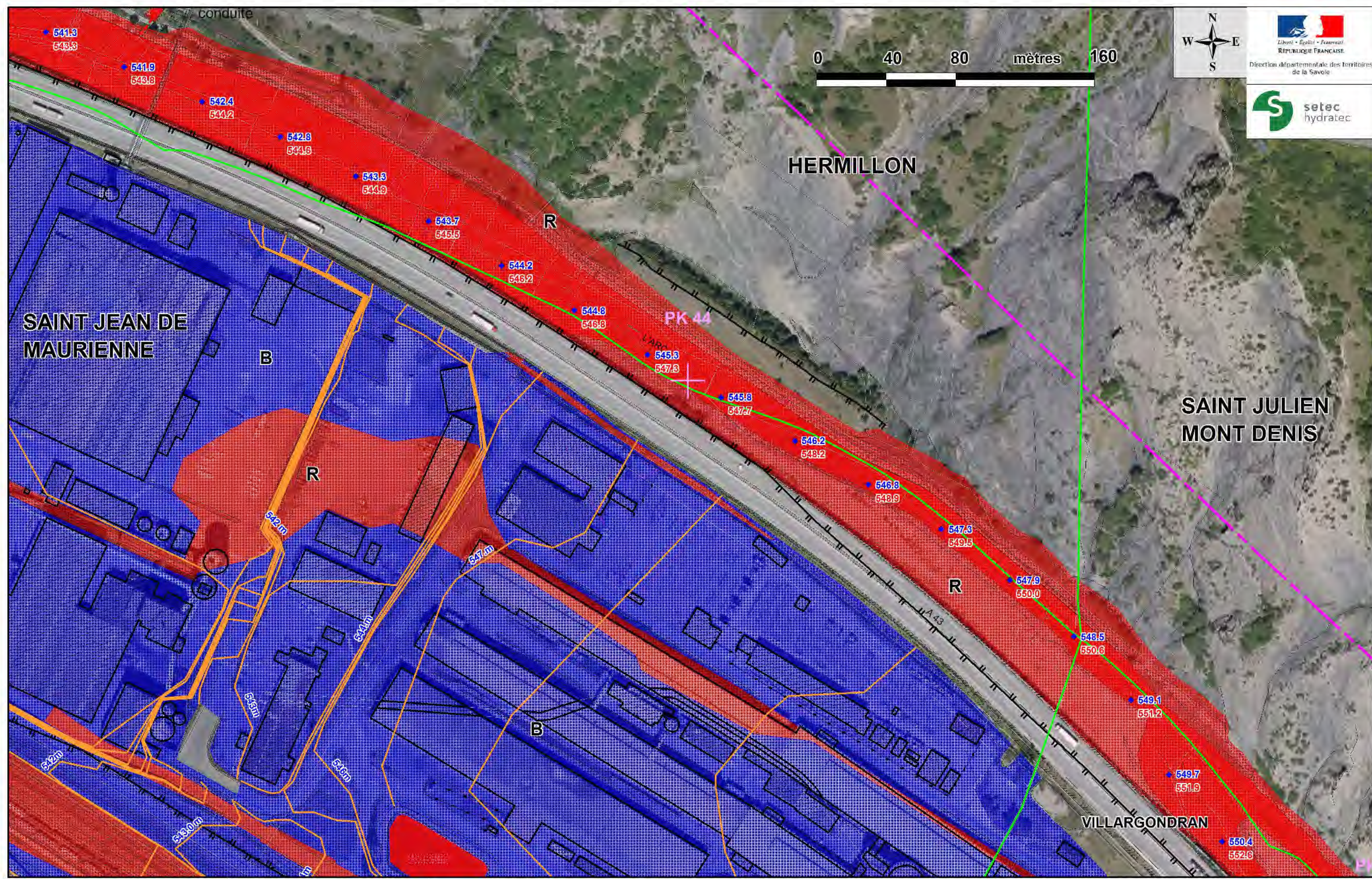



 RÉPUBLIQUE FRANÇAISE
 Direction départementale des territoires de la Savoie

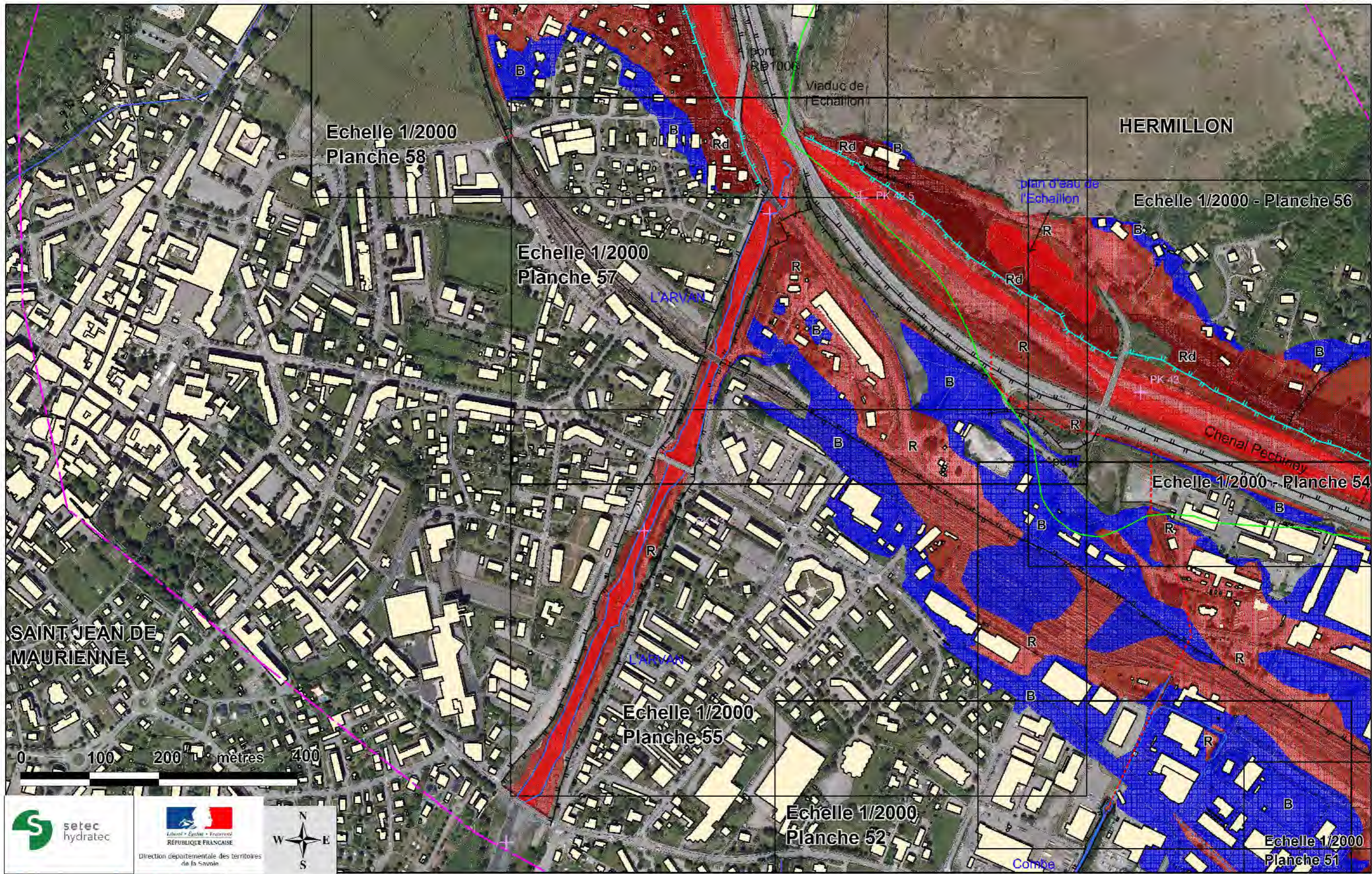



<ul style="list-style-type: none">  Point kilométrique de l'Arc (km)  Périmètre de prescription du PPRI  Limites communales  Dignes prises en compte  Autres Dignes (non prises en compte) 	<p>Zonage réglementaire</p> <ul style="list-style-type: none">  ZONE ROUGE  ZONE BLEUE  BANDE DE SECURITE (digue) 	<ul style="list-style-type: none">  lit mineur de l'Arc et affluents et plan d'eau  830 m cote de référence PPRI dans le lit majeur  480.1 Cote d'eau max dans le lit mineur  482.0 Cote de charge ($Z+1.2 \cdot V^2/2g$)
--	---	--

<p>ATLAS DES ZONES INONDABLES DE L'ARC TRONCON PONTAMAFREY (PK36.6) A AUSSOIS (PK82)</p>	<p>Planche 52 Echelle: 1 / 2 000 Mars 2018 N° affaire : 38223 38223_2000_zonage-v1 WOR</p>
<p>CARTOGRAPHIE DU ZONAGE RÉGLEMENTAIRE</p>	



<ul style="list-style-type: none"> Point kilométrique de l'Arc (km) Périmètre de prescription du PPRI Limites communales Digues prises en compte Autres Digues (non prises en compte) 	<p>Zonage réglementaire</p> <ul style="list-style-type: none"> R ZONE ROUGE B ZONE BLEUE Rd BANDE DE SECURITE (digue) 	<ul style="list-style-type: none"> lit mineur de l'Arc et affluents et plan d'eau 830 m cote de référence PPRI dans le lit majeur 480.1 / 482.0 Cote d'eau max dans le lit mineur Cote de charge ($Z+1.2 \cdot V^2/2g$)
--	--	---



<ul style="list-style-type: none"> Point kilométrique de l'Arc (km) Limites communales Dignes prises en compte Autres Dignes (non prises en compte) 	<p>Zonage réglementaire</p> <ul style="list-style-type: none"> ZONE ROUGE ZONE BLEUE BANDE DE SECURITE (digue) 	<ul style="list-style-type: none"> lit mineur de l'Arc et affluents et plan d'eau 830 m cote de référence PPRI dans le lit majeur 480.1 Cote d'eau max dans le lit mineur 482.0 Cote de charge (Z+1.2*V²/2g)
---	---	--

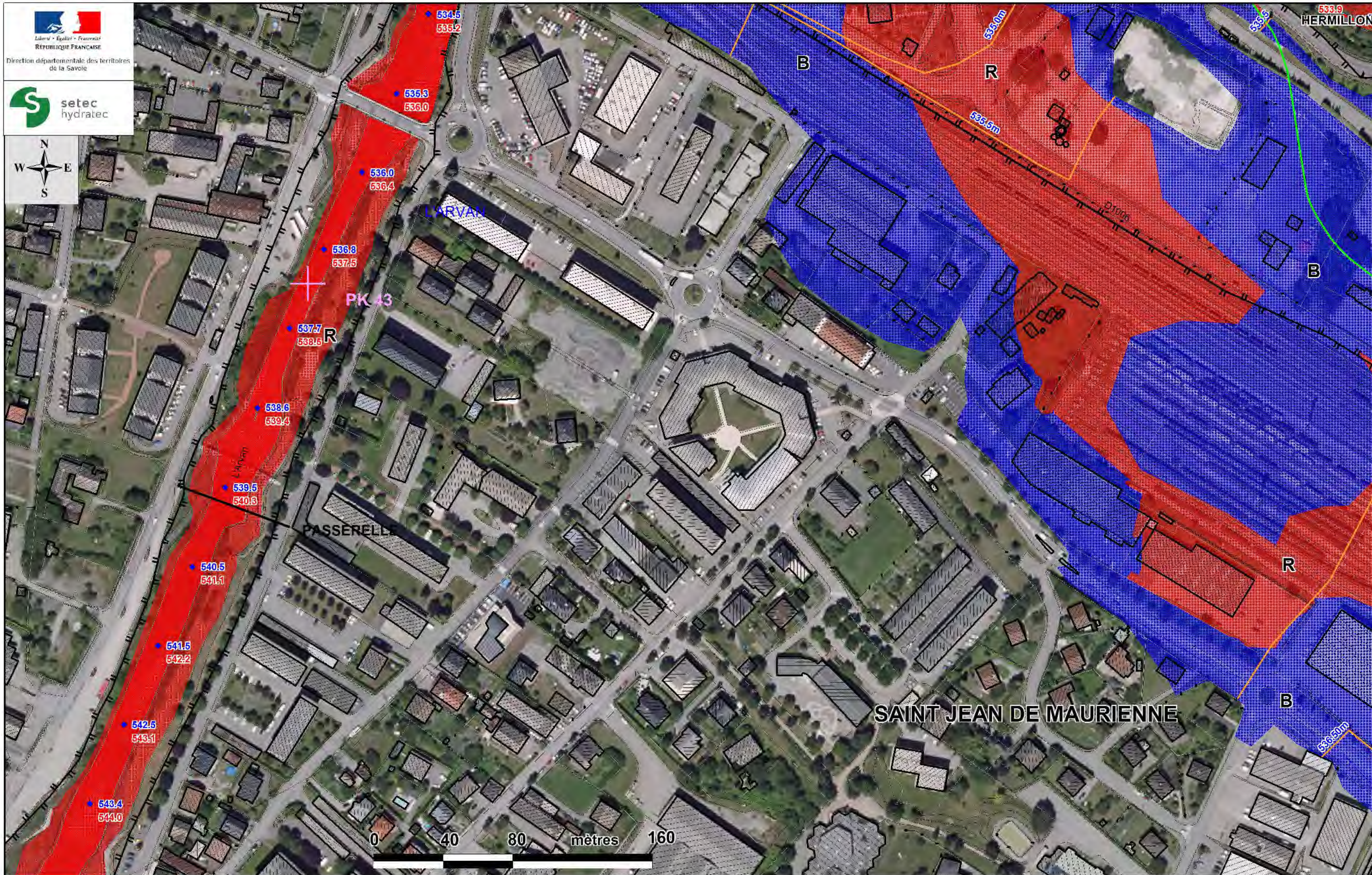
<p>PLAN DE PREVENTION DES RISQUES INONDATIONS DE L'ARC TRONCON PONTAMAFREY (PK36.6) A AUSSOIS (PK82)</p> <p style="text-align: center;">CARTOGRAPHIE DU ZONAGE RÉGLEMENTAIRE</p>	<p>Planches 55 à 57</p> <p>Echelle: 1 / 5 000</p> <p>Jun 2018</p> <p>N° affaire : 38223 38223_5000_zonage-v1 .WOR</p>
--	--



Liberté - Égalité - Fraternité

RÉPUBLIQUE FRANÇAISE

Direction départementale des territoires de la Savoie



- PK 43 Point kilométrique de l'Arc (km)
- Périmètre de prescription du PPRI
- Limites communales
- Dignes prises en compte
- Autres Dignes (non prises en compte)

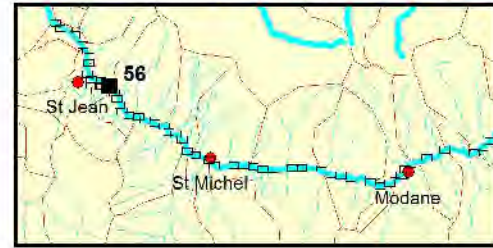
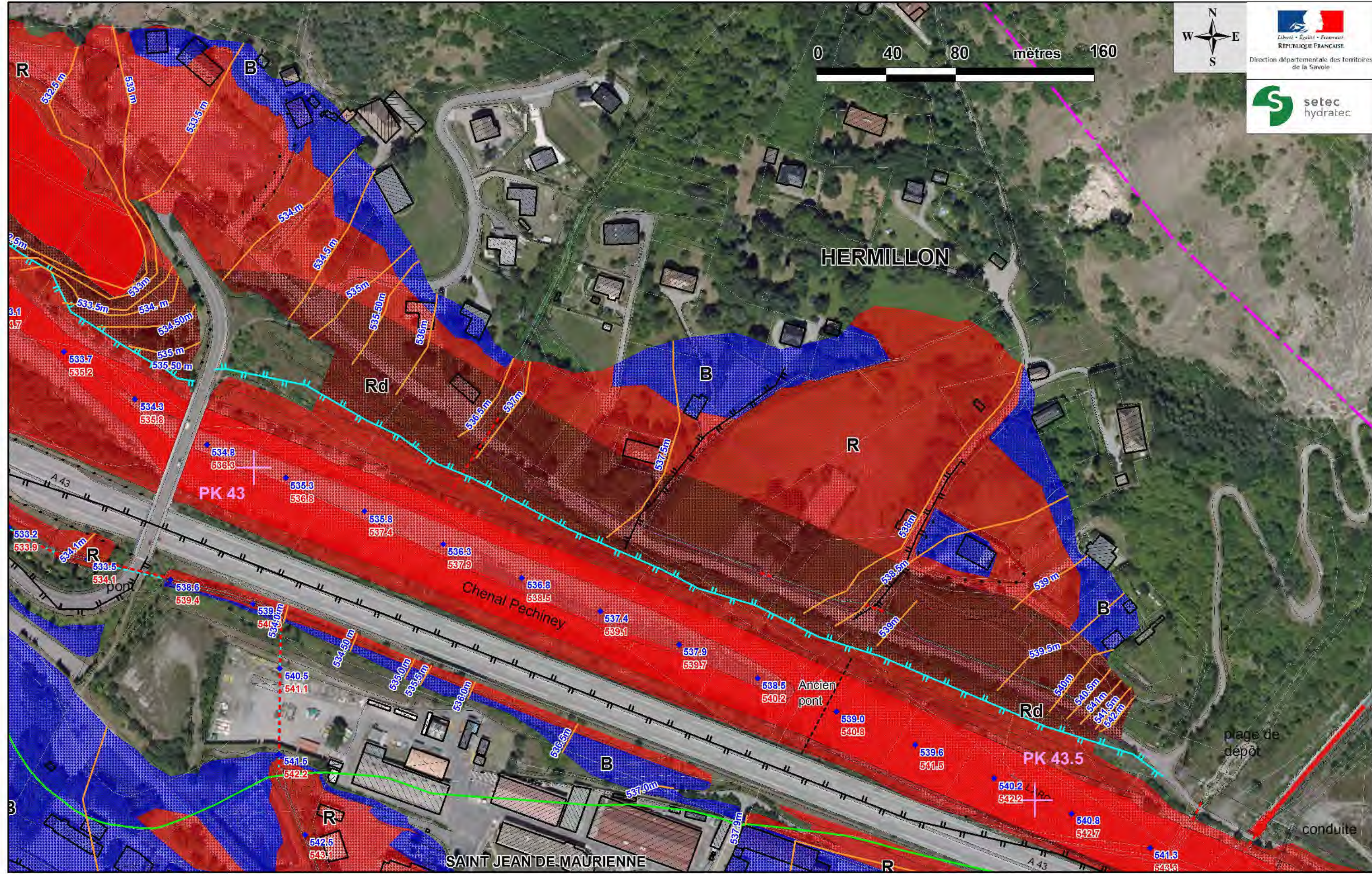

- Zonage réglementaire**
- ZONE ROUGE
 - ZONE BLEUE
 - BANDE DE SECURITE (digue)






- lit mineur de l'Arc et affluents et plan d'eau
- 830 m cote de référence PPRI dans le lit majeur
- 480.1 Cote d'eau max dans le lit mineur
- 482.0 Cote de charge ($Z+1.2 \cdot V^2/2g$)

**ATLAS DES ZONES INONDABLES DE L'ARC
TRONCON PONTAMAFREY (PK36.6) A AUSSOIS (PK82)**





CARTOGRAPHIE DU ZONAGE RÉGLEMENTAIRE

Planche 55
Echelle: 1 / 2 000
Mars 2018
N° affaire : 38223
38223_2000_zonage-v1
WOR



-  Point kilométrique de l'Arc (km)
-  Périmètre de prescription du PPRI
-  Limites communales
-  Dignes prises en compte
-  Autres Dignes (non prises en compte)

- Zonage réglementaire**
-  ZONE ROUGE
 -  ZONE BLEUE
 -  BANDE DE SECURITE (digue)

-  lit mineur de l'Arc et affluents et plan d'eau
-  830 m cote de référence PPRI dans le lit majeur
-  480.1 Cote d'eau max dans le lit mineur
-  482.0 Cote de charge ($Z+1.2 \cdot V^2/2g$)

ATLAS DES ZONES INONDABLES DE L'ARC
TRONCON PONTAMAFREY (PK36.6) A AUSSOIS (PK82)

CARTOGRAPHIE DU ZONAGE RÉGLEMENTAIRE

Planche 56
 Echelle: 1 / 2 000
 Mars 2018
 N° affaire : 38223
 38223_2000_zonage-v1
 WOR



SAINT JEAN DE MAURIENNE

HERMILLON

Echelle 1/2000
Planche 60

Echelle 1/2000
Planche 59

Echelle 1/2000
Planche 58

Bassin de compensation de Longefan

La Tome

Viafret SNCF

0 100 200 mètres 400



	Point kilométrique de l'Arc (km)	Zonage réglementaire		lit mineur de l'Arc et affluents et plan d'eau	
	Limites communales		ZONE ROUGE	830 m cote de référence PPRI dans le lit majeur	
	Digues prises en compte		ZONE BLEUE		Cote d'eau max dans le lit mineur
	Autres Digues (non prises en compte)		BANDE DE SECURITE (digue)	480.1 Cote de charge (Z+1.2*V ² /2g)	
				482.0	

PLAN DE PREVENTION DES RISQUES INONDATIONS DE L'ARC TRONCON PONTAMAFREY (PK36.6) A AUSSOIS (PK82)

CARTOGRAPHIE DU ZONAGE RÉGLEMENTAIRE

Planches 58 à 60
Echelle: 1 / 5 000
Juin 2018
N° affaire : 38223
38223_5000_zonage-v1
.WOR



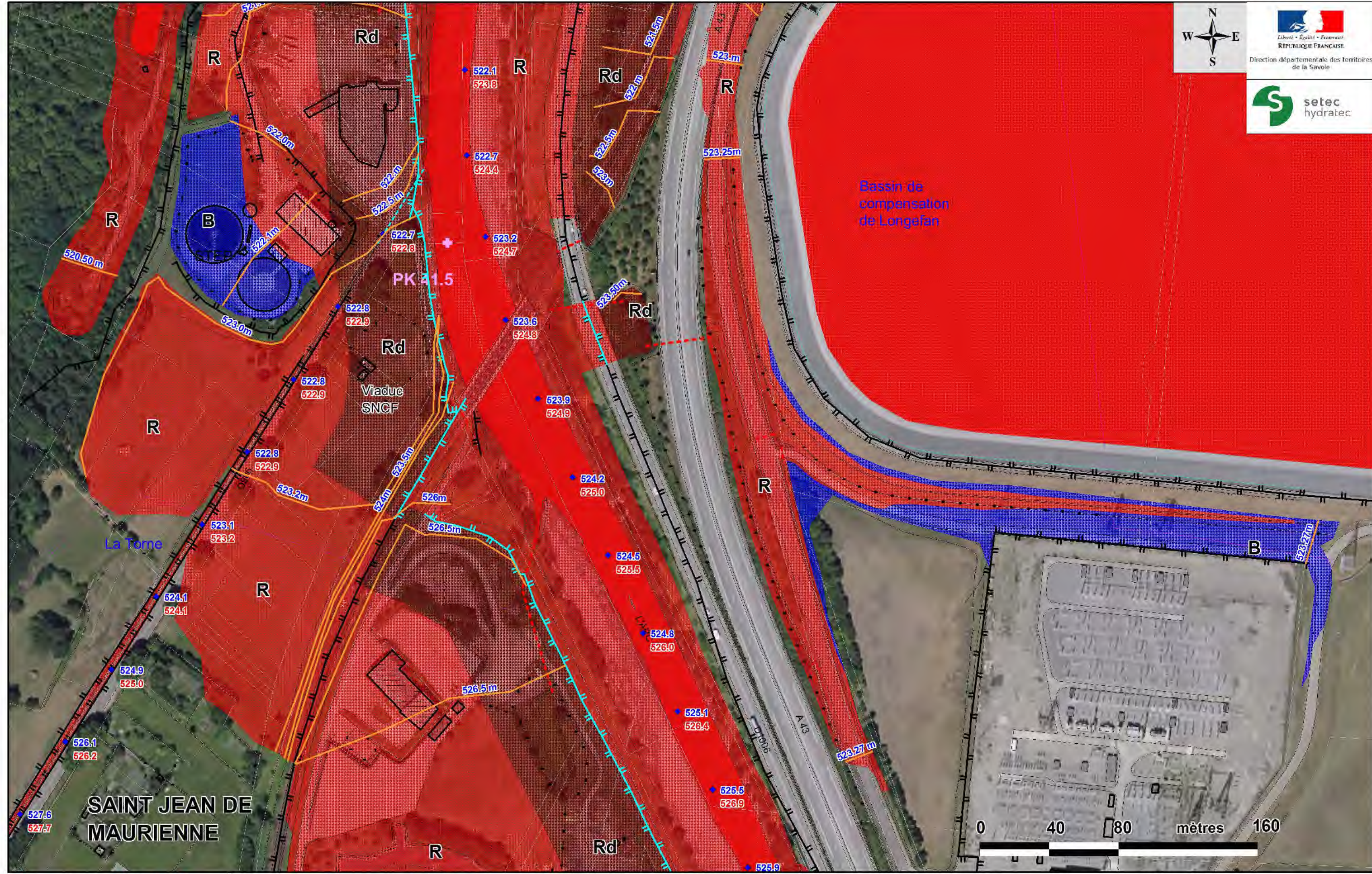
- 106.5 Point kilométrique de l'Arc (km)
- Périmètre de prescription du PPRI
- Limites communales
- Dignes prises en compte
- Autres Dignes (non prises en compte)

- Zonage réglementaire**
- ZONE ROUGE
 - ZONE BLEUE
 - BANDE DE SECURITE (digue)
- 830 m lit mineur de l'Arc et affluents et plan d'eau
 - cote de référence PPRI dans le lit majeur
 - 480.1 Cote d'eau max dans le lit mineur
 - 482.0 Cote de charge ($Z+1.2*V^2/2g$)

**ATLAS DES ZONES INONDABLES DE L'ARC
 TRONCON PONTAMAFREY (PK36.6) A AUSSOIS (PK82)**

CARTOGRAPHIE DU ZONAGE RÉGLEMENTAIRE

Planche 58
 Echelle: 1 / 2 000
 Mars 2018
 N° affaire : 38223
 38223_2000_zonage-v1
 WOR



<ul style="list-style-type: none">  106.5 Point kilométrique de l'Arc (km)  Périmètre de prescription du PPRI  Limites communales  Dignes prises en compte  Autres Dignes (non prises en compte) 	<p>Zonage réglementaire</p> <ul style="list-style-type: none">  ZONE ROUGE  ZONE BLEUE  BANDE DE SECURITE (digue) 	<ul style="list-style-type: none">  lit mineur de l'Arc et affluents et plan d'eau  830 m cote de référence PPRI dans le lit majeur  480.1 Cote d'eau max dans le lit mineur  482.0 Cote de charge ($Z+1.2 \cdot V^2/2g$)
--	---	--



- ◆ 485 Point kilométrique de l'Arc (km)
- Périmètre de prescription du PPRI
- Limites communales
- Dignes prises en compte
- Autres Dignes (non prises en compte)

- Zonage réglementaire**
- ZONE ROUGE
 - ZONE BLEUE
 - BANDE DE SECURITE (digue)

- lit mineur de l'Arc et affluents et plan d'eau
- 830 m cote de référence PPRI dans le lit majeur
- ◆ 480.1 Cote d'eau max dans le lit mineur
- ◆ 482.0 Cote de charge ($Z+1.2 \cdot V^2/2g$)

ATLAS DES ZONES INONDABLES DE L'ARC
TRONCON PONTAMAFREY (PK36.6) A AUSSOIS (PK82)


CARTOGRAPHIE DU ZONAGE RÉGLEMENTAIRE

Planche 60


Echelle: 1 / 2 000

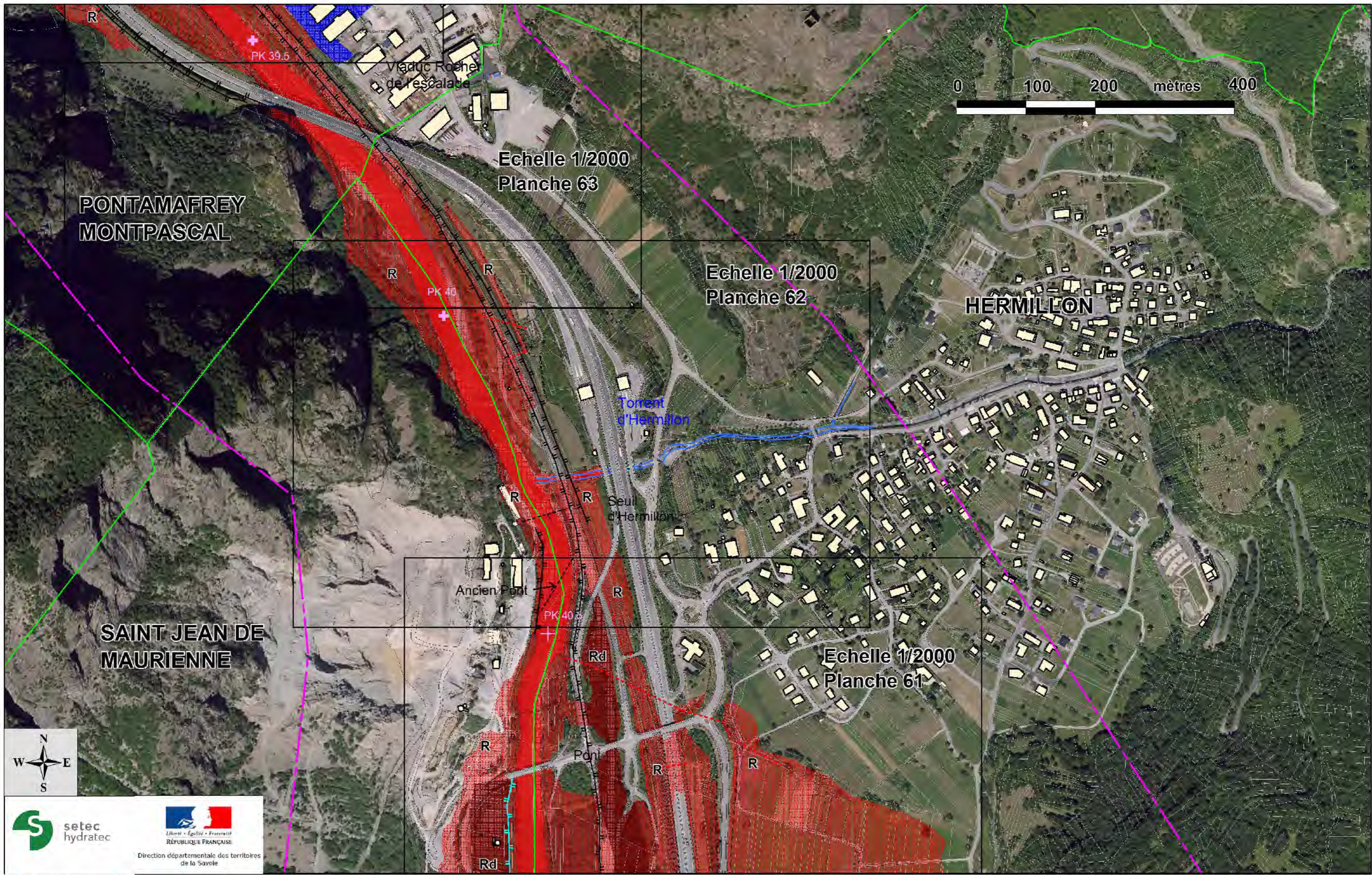
Mars 2018

N° affaire : 38223
38223_2000_zonage-v1
WOR



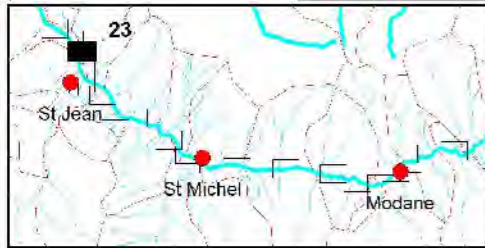
Direction départementale des territoires de la Savoie








 Direction départementale des territoires de la Savoie








<p> Point kilométrique de l'Arc (km)</p> <p> Limites communales</p> <p> Dignes prises en compte</p> <p> Autres Dignes (non prises en compte)</p>	<p>Zonage réglementaire</p> <p> ZONE ROUGE</p> <p> ZONE BLEUE</p> <p> BANDE DE SECURITE (digue)</p>	<p> lit mineur de l'Arc et affluents et plan d'eau</p> <p> 830 m cote de référence PPRI dans le lit majeur</p> <p> 480.1 Cote d'eau max dans le lit mineur</p> <p> 482.0 Cote de charge (Z+1.2*V²/2g)</p>
--	--	--





PLAN DE PREVENTION DES RISQUES INONDATIONS DE L'ARC
TRONCON PONTAMAFREY (PK36.6) A AUSSOIS (PK82)
CARTOGRAPHIE DU ZONAGE RÉGLEMENTAIRE

Planches 61 à 63
 Echelle: 1 / 5 000
 Juin 2018
 N° affaire : 38223
 38223_5000_zonage-v1
 .WOR



-  105.5 Point kilométrique de l'Arc (km)
-  Périmètre de prescription du PPRI
-  Limites communales
-  Dignes prises en compte
-  Autres Dignes (non prises en compte)

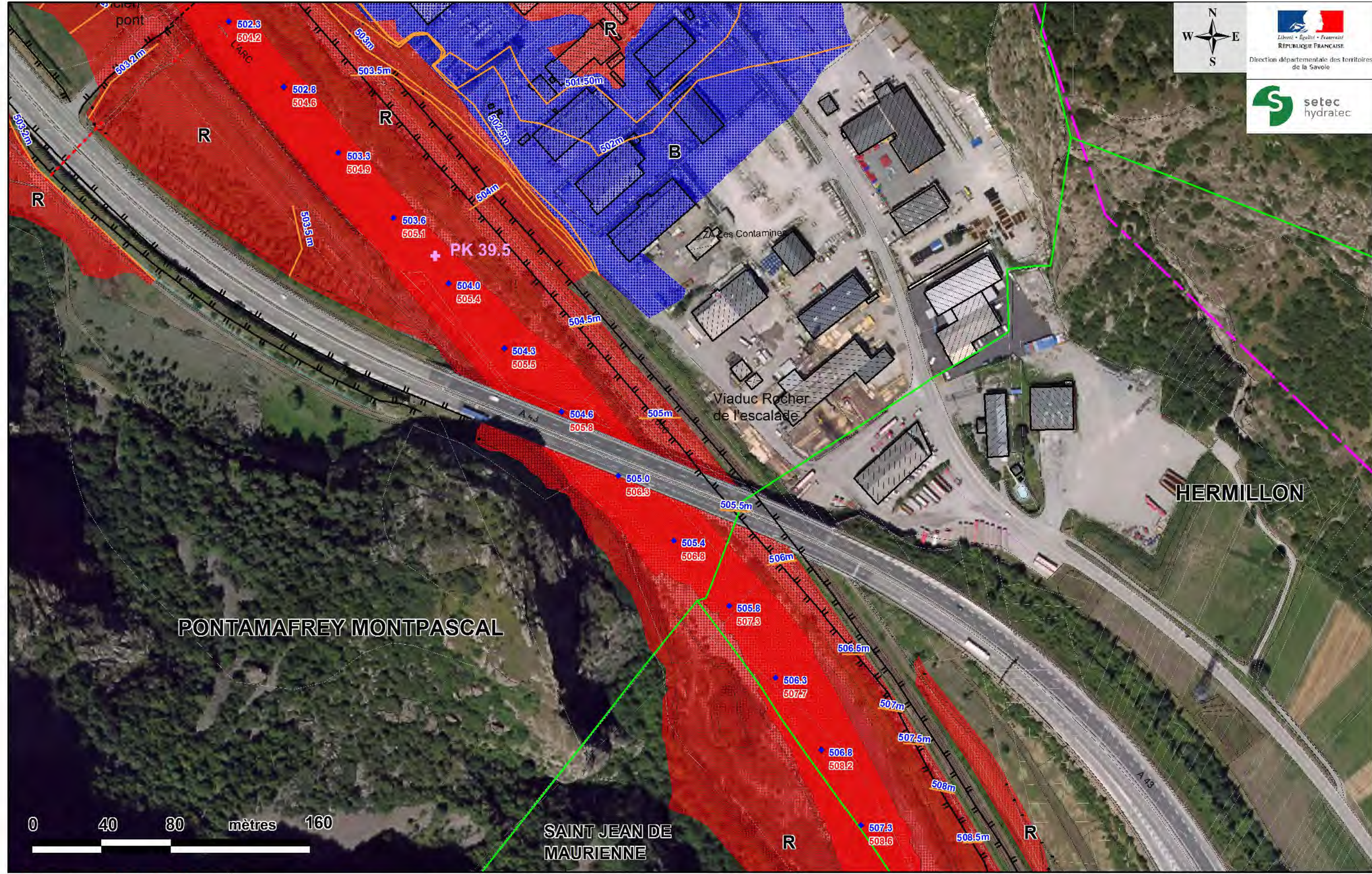
- Zonage réglementaire**
-  ZONE ROUGE
 -  ZONE BLEUE
 -  BANDE DE SECURITE (digue)

-  lit mineur de l'Arc et affluents et plan d'eau
-  830 m cote de référence PPRI dans le lit majeur
-  480.1 Cote d'eau max dans le lit mineur
-  482.0 Cote de charge ($Z+1.2 \cdot V^2/2g$)

**ATLAS DES ZONES INONDABLES DE L'ARC
TRONCON PONTAMAFREY (PK36.6) A AUSSOIS (PK82)**

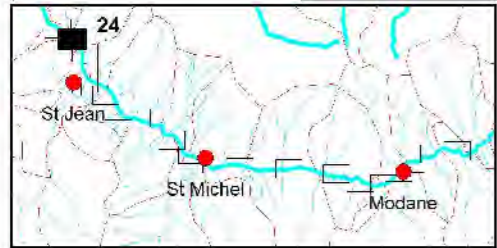
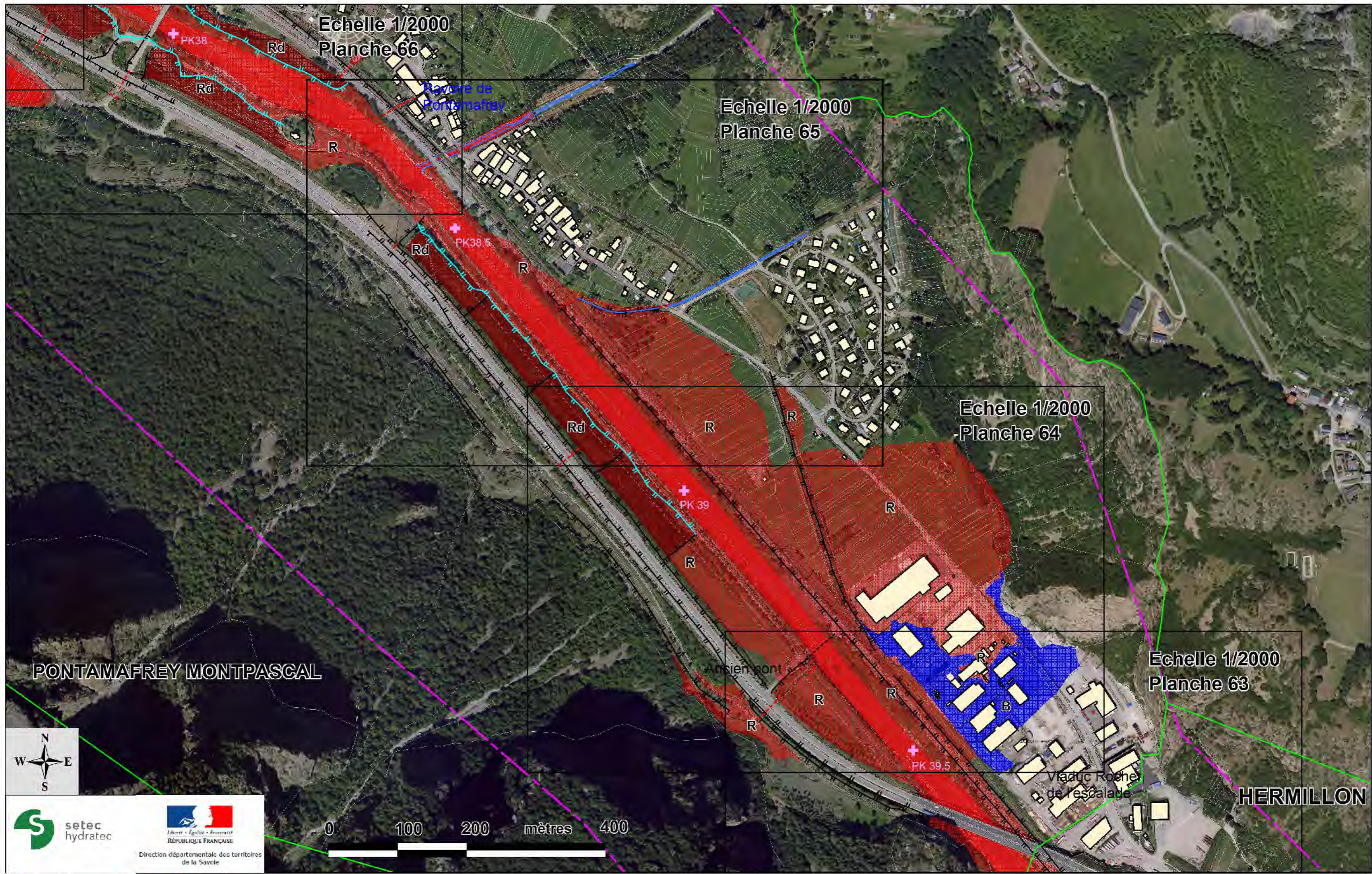
CARTOGRAPHIE DU ZONAGE RÉGLEMENTAIRE

Planche 62
Echelle: 1 / 2 000
Mars 2018
N° affaire : 38223
38223_2000_zonage-v1
WOR



<ul style="list-style-type: none"> 105.5 Point kilométrique de l'Arc (km) Périmètre de prescription du PPRI Limites communales Dignes prises en compte Autres Dignes (non prises en compte) 	<p>Zonage réglementaire</p> <ul style="list-style-type: none"> ZONE ROUGE ZONE BLEUE BANDE DE SECURITE (digue) 	<ul style="list-style-type: none"> lit mineur de l'Arc et affluents et plan d'eau 830 m cote de référence PPRI dans le lit majeur 480.1 / 482.0 Cote d'eau max dans le lit mineur Cote de charge ($Z+1.2 \cdot V^2/2g$)
---	---	--

<p>ATLAS DES ZONES INONDABLES DE L'ARC TRONCON PONTAMAFREY (PK36.6) A AUSSOIS (PK82)</p>	<p>Planche 63 Echelle: 1 / 2 000 Mars 2018 N° affaire : 38223 38223_2000_zonage-v1 WOR</p>
<p>CARTOGRAPHIE DU ZONAGE RÉGLEMENTAIRE</p>	



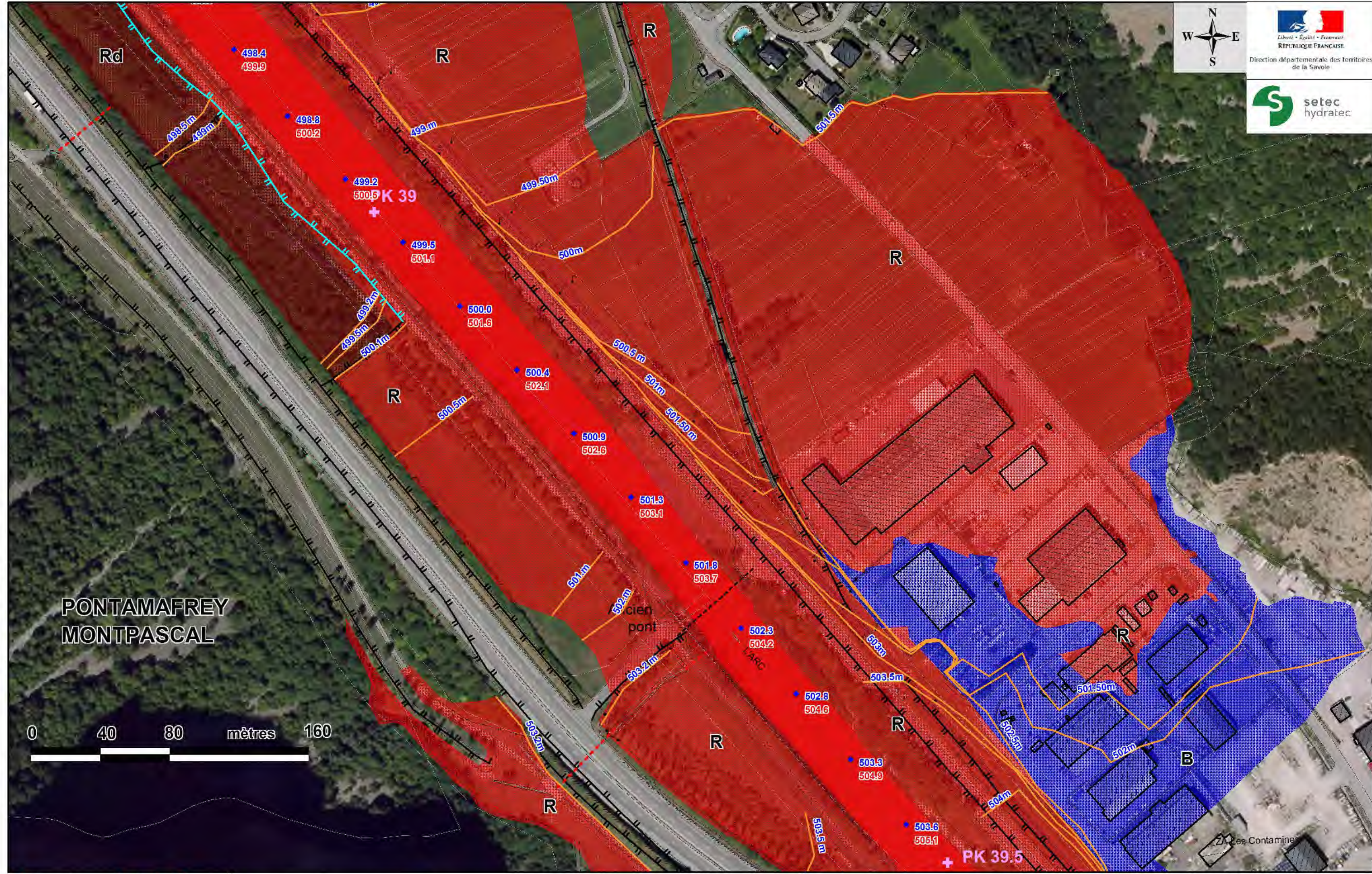
Zonage réglementaire		lit mineur de l'Arc et affluents et plan d'eau	
	ZONE ROUGE		830 m cote de référence PPRI dans le lit majeur
	ZONE BLEUE		480.1 Cote d'eau max dans le lit mineur
	BANDE DE SECURITE (digue)		482.0 Cote de charge (Z+1.2*V ² /2g)
	Limites communales		
	Digues prises en compte		
	Autres Digues (non prises en compte)		
	Point kilométrique de l'Arc (km)		

PLAN DE PREVENTION DES RISQUES INONDATIONS DE L'ARC TRONCON PONTAMAFREY (PK36.6) A AUSSOIS (PK82)


CARTOGRAPHIE DU ZONAGE RÉGLEMENTAIRE

Planches 64 à 65
Echelle: 1 / 5 000
Juin 2018
N° affaire : 38223
38223_5000_zonage-v1
.WOR

Direction départementale des territoires de la Savoie



PONTAMAFREY
MONTPASCAL

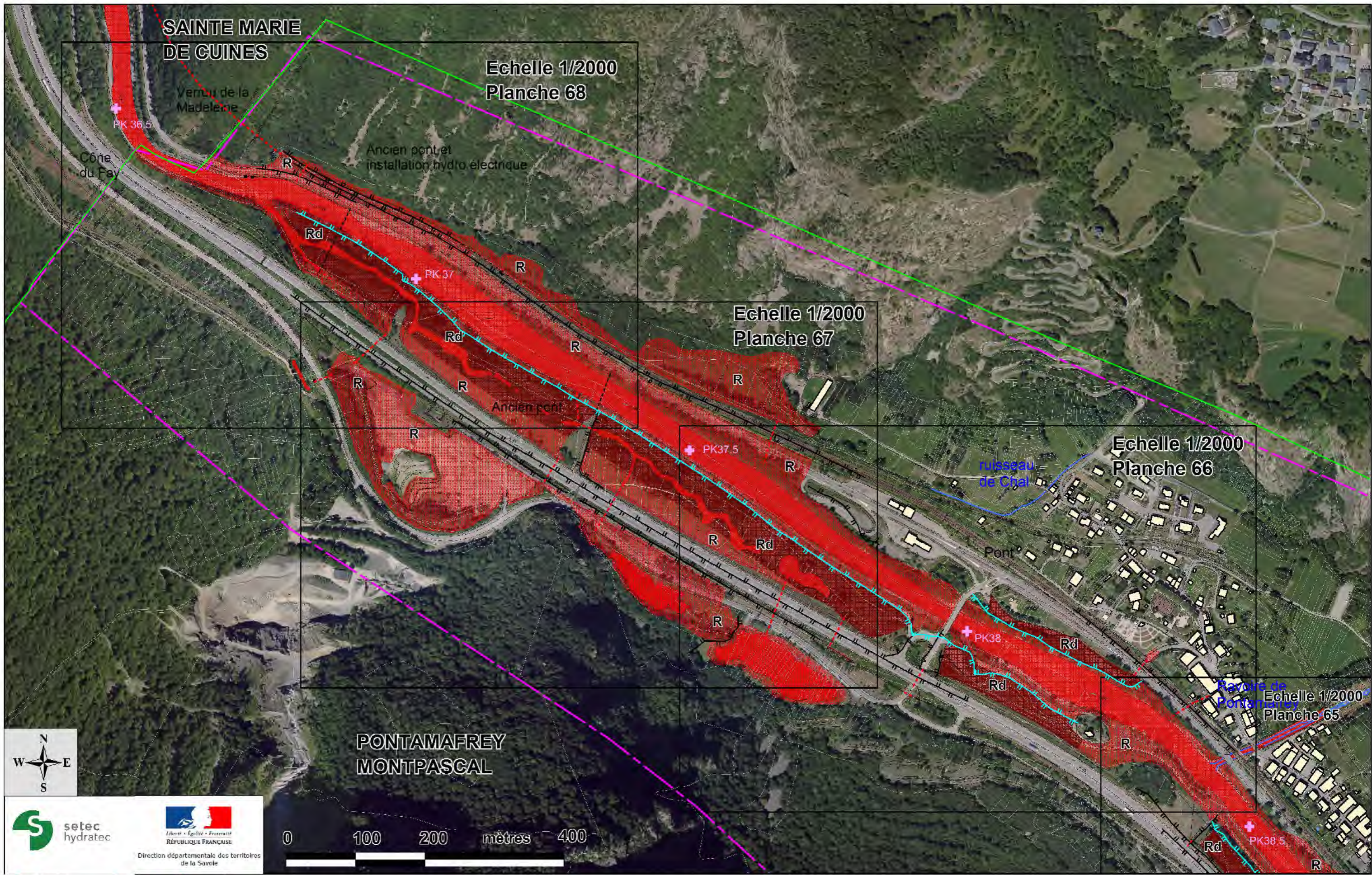


<ul style="list-style-type: none"> Point kilométrique de l'Arc (km) Périmètre de prescription du PPRI Limites communales Digues prises en compte Autres Digues (non prises en compte) 	<p>Zonage réglementaire</p> <ul style="list-style-type: none"> R ZONE ROUGE B ZONE BLEUE Rd BANDE DE SECURITE (digue) 	<ul style="list-style-type: none"> lit mineur de l'Arc et affluents et plan d'eau 830 m cote de référence PPRI dans le lit majeur 480.1 / 482.0 Cote d'eau max dans le lit mineur Cote de charge ($Z+1.2 \cdot V^2/2g$)
--	--	--

**ATLAS DES ZONES INONDABLES DE L'ARC
TRONCON PONTAMAFREY (PK36.6) A AUSSOIS (PK82)**

CARTOGRAPHIE DU ZONAGE RÉGLEMENTAIRE

Planche 64
 Echelle: 1 / 2 000
 Mars 2018
 N° affaire : 38223
 38223_2000_zonage-v1
 WOR





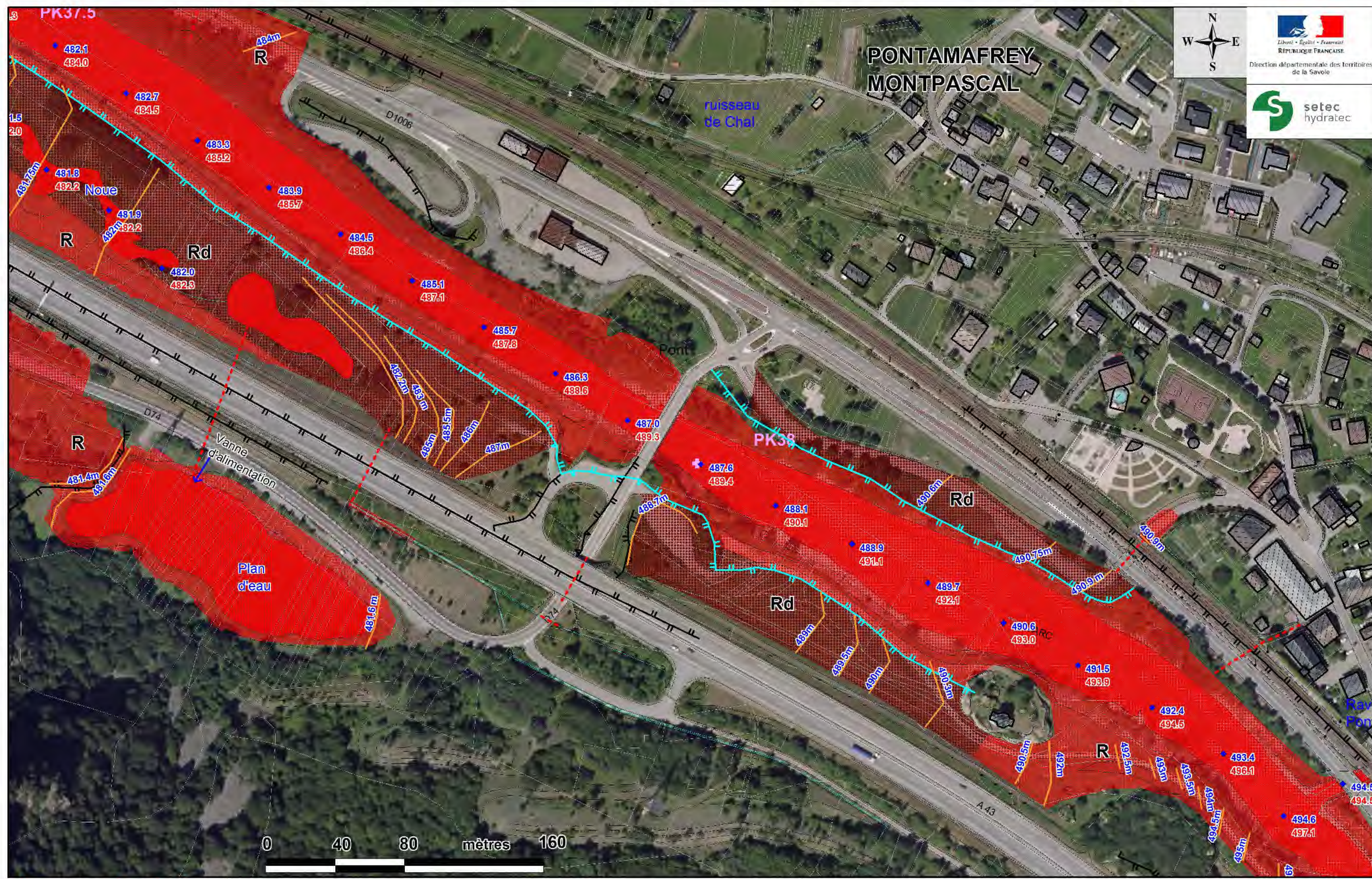

 Direction départementale des territoires de la Savoie



Zonage réglementaire	
	Point kilométrique de l'Arc (km)
	Limites communales
	Digues prises en compte
	Autres Digues (non prises en compte)
	ZONE ROUGE
	ZONE BLEUE
	BANDE DE SECURITE (digue)
	lit mineur de l'Arc et affluents et plan d'eau
	830 m cote de référence PPRI dans le lit majeur
	480.1 Cote d'eau max dans le lit mineur
	482.0 Cote de charge (Z+1.2*V ² /2g)

PLAN DE PREVENTION DES RISQUES INONDATIONS DE L'ARC
TRONCON PONTAMAFREY (PK36.6) A AUSSOIS (PK82)
CARTOGRAPHIE DU ZONAGE RÉGLEMENTAIRE

Planches 66 à 68
 Echelle: 1 / 5 000
 Juin 2018
 N° affaire : 38223
 38223_5000_zonage-v1.WOR



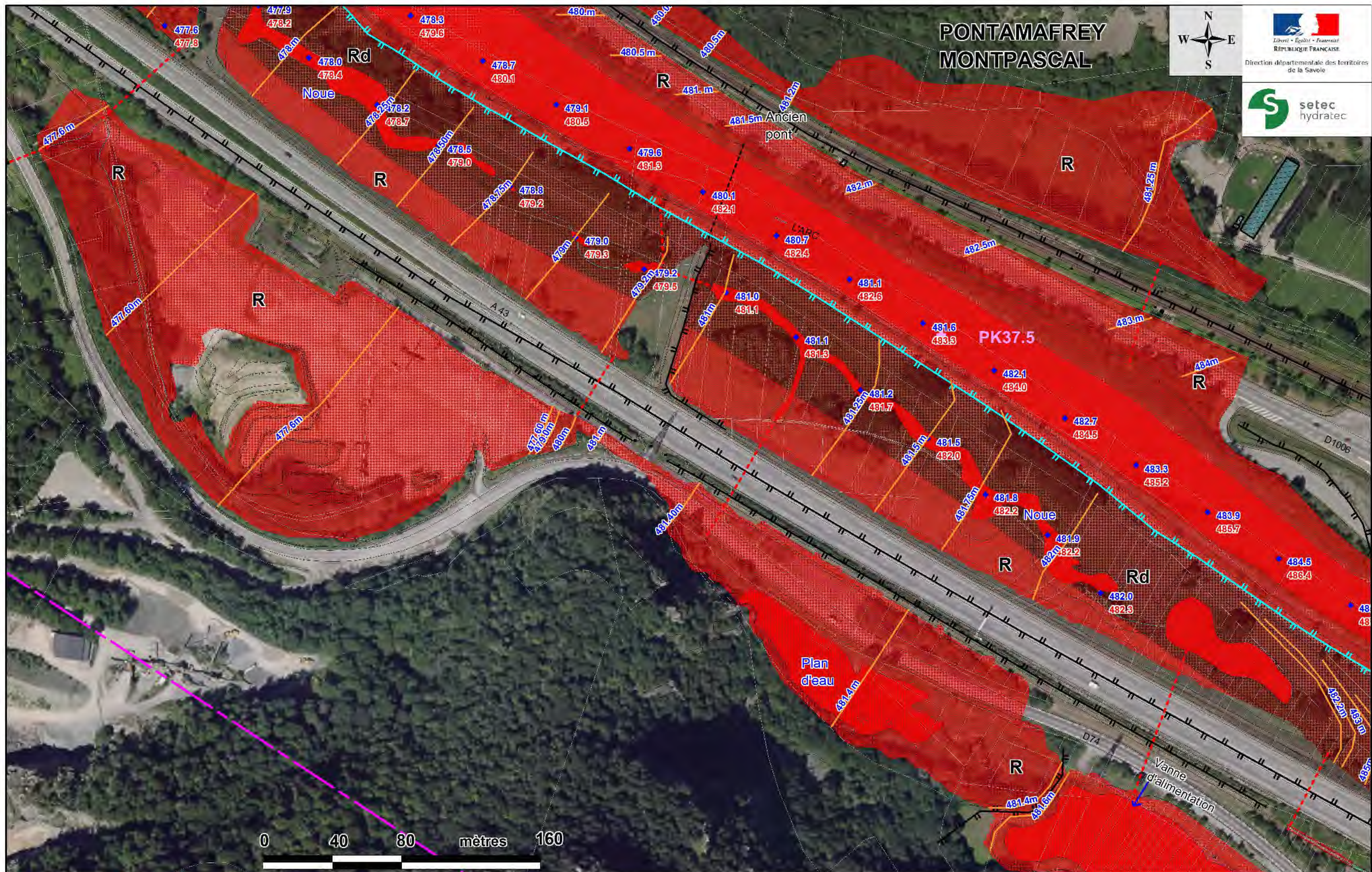
<ul style="list-style-type: none"> 105.5 Point kilométrique de l'Arc (km) Périmètre de prescription du PPRI Limites communales Dignes prises en compte Autres Dignes (non prises en compte) 	<p>Zonage réglementaire</p> <ul style="list-style-type: none"> ZONE ROUGE ZONE BLEUE BANDE DE SECURITE (digue) 	<ul style="list-style-type: none"> lit mineur de l'Arc et affluents et plan d'eau 830 m cote de référence PPRI dans le lit majeur 480.1 482.0 Cote d'eau max dans le lit mineur Cote de charge ($Z+1.2 \cdot V^2/2g$)
---	---	--

**ATLAS DES ZONES INONDABLES DE L'ARC
TRONCON PONTAMAFREY (PK36.6) A AUSSOIS (PK82)**

CARTOGRAPHIE DU ZONAGE RÉGLEMENTAIRE

Planche 66
 Echelle: 1 / 2 000
 Mars 2018
 N° affaire : 38223
 38223_2000_zonage-v1
 WOR

PONTAMAFREY MONTPASCAL

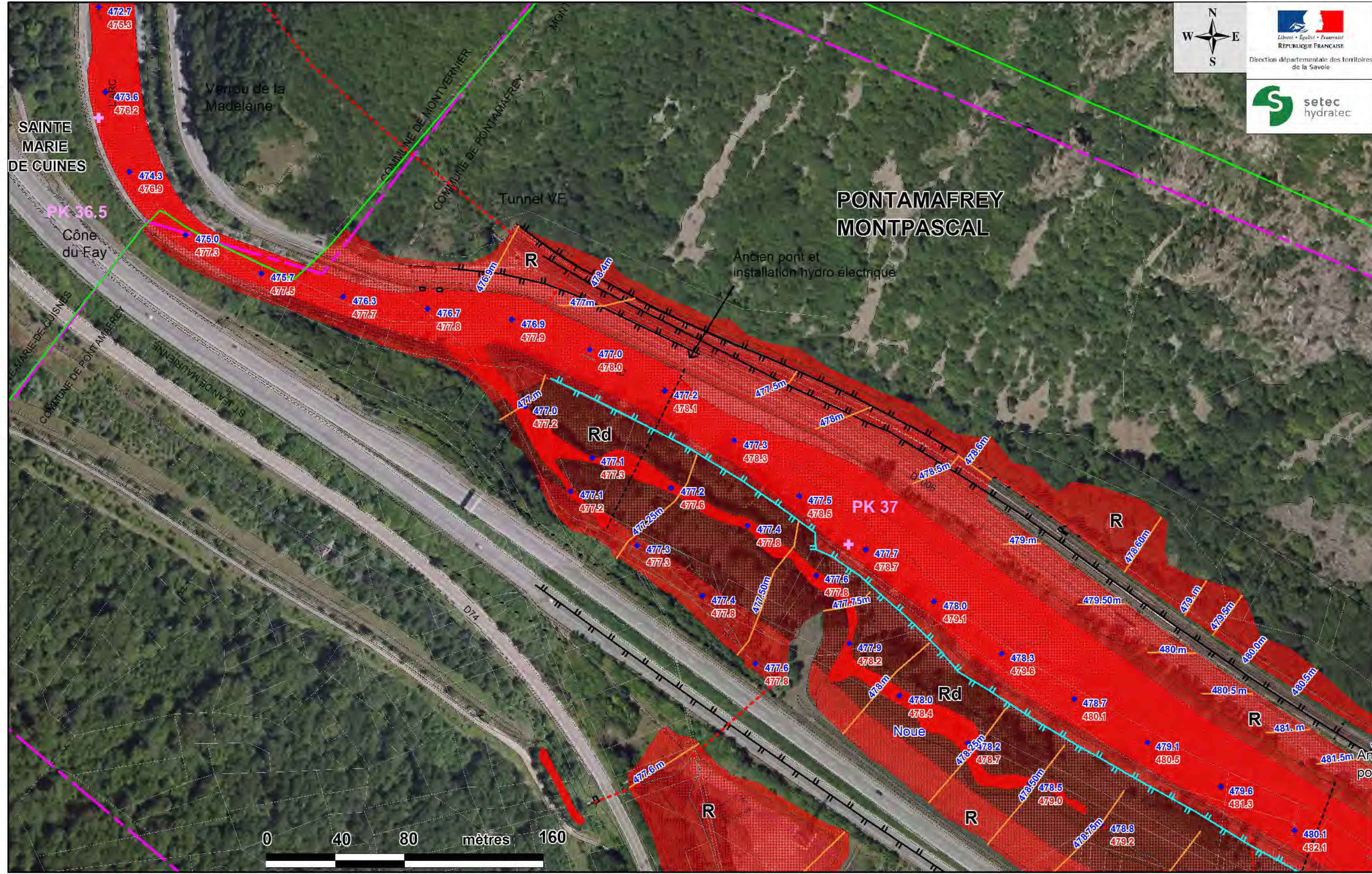


0 40 80 mètres 160



105.5	Point kilométrique de l'Arc (km)	Zonage réglementaire		lit mineur de l'Arc et affluents et plan d'eau
	Périmètre de prescription du PPRI		830 m	cote de référence PPRI dans le lit majeur
	Limites communales			Cote d'eau max dans le lit mineur
	Digues prises en compte		480.1	Cote de charge ($Z+1.2 \cdot V^2/2g$)
	Autres Digues (non prises en compte)		482.0	

ATLAS DES ZONES INONDABLES DE L'ARC TRONCON PONTAMAFREY (PK36.6) A AUSSOIS (PK82)		Planche 67
CARTOGRAPHIE DU ZONAGE RÉGLEMENTAIRE		Echelle: 1 / 2 000
		Mars 2018
		N° affaire : 38223 38223_2000_zonage-v1 WOR



- 105.5 Point kilométrique de l'Arc (km)
- Périmètre de prescription du PPRI
- Limites communales
- Dignes prises en compte
- Autres Dignes (non prises en compte)

- Zonage réglementaire**
- ZONE ROUGE
 - ZONE BLEUE
 - BANDE DE SECURITE (digue)
- lit mineur de l'Arc et affluents et plan d'eau
 - 830 m cote de référence PPRI dans le lit majeur
 - 480.1 Cote d'eau max dans le lit mineur
 - 482.0 Cote de charge ($Z+1.2 \cdot V^2/2g$)

**ATLAS DES ZONES INONDABLES DE L'ARC
TRONCON PONTAMAFREY (PK36.6) A AUSSOIS (PK82)**

CARTOGRAPHIE DU ZONAGE RÉGLEMENTAIRE

Planche 68
Echelle: 1 / 2 000
Mars 2018
N° affaire : 38223
38223_2000_zonage-v1
WOR